

Филиал публично-правовой компании "Роскадастр" по Республике Дагестан

полное наименование органа регистрации прав

Выписка из Единого государственного реестра недвижимости об объекте недвижимости

Сведения о характеристиках объекта недвижимости

На основании запроса от 07.03.2023, поступившего на рассмотрение 07.03.2023, сообщаем, что согласно записям Единого государственного реестра недвижимости:

Раздел 1 Лист 1

Сооружение			
вид объекта недвижимости			
Лист № 1 раздела 1	Всего листов раздела 1: 2	Всего разделов: 4	Всего листов выписки: 147
07.03.2023г. № КУВИ-001/2023-56430841			
Кадастровый номер:	05:01:000000:1475		
Номер кадастрового квартала:	05:01:000000		
Дата присвоения кадастрового номера:	18.03.2020		
Ранее присвоенный государственный учетный номер:	данные отсутствуют		
Адрес:	Республика Дагестан, Бабаюртовский р-н, с. Хамамат-Юрт		
Площадь:	данные отсутствуют		
Основная характеристика (для сооружения):	тип	значение	единица измерения
	протяженность	37669	в метрах
Назначение:	7.7. сооружения трубопроводного транспорта		
Наименование:	Газификация с. Хамаматюрт Бабаюртовского района Республики Дагестан		
Количество этажей, в том числе подземных этажей:	данные отсутствуют		
Год ввода в эксплуатацию по завершении строительства:	2002		
Год завершения строительства:	данные отсутствуют		
Кадастровая стоимость, руб.:	37071847.12		

полное наименование должности	 ДОКУМЕНТ ПОДПИСАН ЭЛЕКТРОННОЙ ПОДПИСЬЮ	
		инициалы, фамилия
	Сертификат: 3094B7974B3CA8E1F07A347CFAD6FA78 Владелец: ФЕДЕРАЛЬНАЯ СЛУЖБА ГОСУДАРСТВЕННОЙ РЕГИСТРАЦИИ, КАДАСТРА И КАРТОГРАФИИ Действителен: с 17.05.2022 по 10.08.2023	

Сооружение			
вид объекта недвижимости			
Лист № 2 раздела 1	Всего листов раздела 1: 2	Всего разделов: 4	Всего листов выписки: 147
07.03.2023г. № КУВИ-001/2023-56430841			
Кадастровый номер:		05:01:000000:1475	
Кадастровые номера иных объектов недвижимости, в пределах которых расположен объект недвижимости:		05:01:000002:1473, 05:01:000002:471, 05:01:000002:1033, 05:01:000002:1283, 05:01:000002:769, 05:01:000002:1599, 05:01:000002:1654, 05:01:000002:756, 05:01:000002:1533, 05:01:000002:784, 05:01:000002:2028, 05:01:000002:1028, 05:01:000002:1392, 05:01:000002:1393, 05:01:000002:413, 05:01:000002:1034, 05:01:000002:1387, 05:01:000002:1445, 05:01:000002:278, 05:01:000002:405, 05:01:000002:1046, 05:01:000058:320, 05:01:000002:281, 05:01:000058:307, 05:01:000058:308, 05:01:000058:309, 05:01:000002:1796, 05:01:000002:1715, 05:01:000002:156, 05:01:000002:1731, 05:01:000002:1040, 05:01:000002:1396, 05:01:000002:1397, 05:01:000002:1026, 05:01:000002:1027, 05:01:000002:1987, 05:01:000002:1548, 05:01:000002:1281, 05:01:000002:1282, 05:01:000002:1285, 05:01:000002:2031, 05:01:000002:1039, 05:01:000002:1787, 05:01:000002:1288, 05:01:000002:247, 05:01:000002:1042, 05:01:000002:2024, 05:01:000002:1, 05:01:000002:1287, 05:01:000002:570, 05:01:000002:2023, 05:01:000002:1759, 05:01:000002:348, 05:01:000002:323, 05:01:000002:1743, 05:01:000002:883, 05:01:000002:961, 05:01:000002:1487, 05:01:000002:2000, 05:01:000002:1747, 05:01:000002:1655, 05:01:000002:1774, 05:01:000002:1300, 05:01:000002:1820, 05:01:000002:2036, 05:01:000002:1038, 05:01:000002:1570, 05:01:000002:1721, 05:01:000345:1, 05:01:000058:319, 05:01:000002:1772, 05:01:000002:1037	
Кадастровые номера помещений, машино-мест, расположенных в здании или сооружении:		данные отсутствуют	
Кадастровые номера объектов недвижимости, из которых образован объект недвижимости:		данные отсутствуют	
Кадастровые номера образованных объектов недвижимости:		данные отсутствуют	
Сведения о включении объекта недвижимости в состав предприятия как имущественного комплекса:		данные отсутствуют	
Сведения о включении объекта недвижимости в состав единого недвижимого комплекса:		данные отсутствуют	
Виды разрешенного использования:		данные отсутствуют	
Сведения о включении объекта недвижимости в реестр объектов культурного наследия:		данные отсутствуют	
Сведения о кадастровом инженере:		созданием сооружения, расположенного по адресу: Республика Дагестан, Бабаюртовский р-н, с. Хамагат-Юрт.	
Статус записи об объекте недвижимости:		Сведения об объекте недвижимости имеют статус "актуальные"	
Особые отметки:		Сведения, необходимые для заполнения разделов: 6 - Сведения о частях объекта недвижимости; 7 - Перечень помещений, машино-мест, расположенных в здании, сооружении; 8 - План расположения помещения, машино-места на этаже (плане этажа), отсутствуют.	
Получатель выписки:		Халилов Темирхан Магомедович, действующий(ая) на основании документа "" Минимущество Дагестана	

полное наименование должности	 ДОКУМЕНТ ПОДПИСАН ЭЛЕКТРОННОЙ ПОДПИСЬЮ Сертификат: 3094B7974B3CA8E1F07A347CFAD6FA78 Владелец: ФЕДЕРАЛЬНАЯ СЛУЖБА ГОСУДАРСТВЕННОЙ РЕГИСТРАЦИИ, КАДАСТРА И КАРТОГРАФИИ Действителен: с 17.05.2022 по 10.08.2023	инициалы, фамилия

Выписка из Единого государственного реестра недвижимости об объекте недвижимости
Сведения о зарегистрированных правах

Сооружение			
вид объекта недвижимости			
Лист № 1 раздела 2	Всего листов раздела 2: 1	Всего разделов: 4	Всего листов выписки: 147
07.03.2023г. № КУВИ-001/2023-56430841			
Кадастровый номер:		05:01:000000:1475	
1	Правообладатель (правообладатели):	1.1	Республика Дагестан
	Сведения о возможности предоставления третьим лицам персональных данных физического лица:	1.1.1	данные отсутствуют
2	Вид, номер, дата и время государственной регистрации права:	2.1	Собственность 05:01:000000:1475-05/190/2020-1 18.03.2020 17:36:40
3	Сведения об осуществлении государственной регистрации сделки, права без необходимого в силу закона согласия третьего лица, органа:	3.1	данные отсутствуют
4	Ограничение прав и обременение объекта недвижимости:	не зарегистрировано	
5	Договоры участия в долевом строительстве:	не зарегистрировано	
6	Заявленные в судебном порядке права требования:	данные отсутствуют	
7	Сведения о возможности предоставления третьим лицам персональных данных физического лица	данные отсутствуют	
8	Сведения о возражении в отношении зарегистрированного права:	данные отсутствуют	
9	Сведения о наличии решения об изъятии объекта недвижимости для государственных и муниципальных нужд:	данные отсутствуют	
10	Сведения о невозможности государственной регистрации без личного участия правообладателя или его законного представителя:	данные отсутствуют	
11	Правопритязания и сведения о наличии поступивших, но не рассмотренных заявлений о проведении государственной регистрации права (перехода, прекращения права), ограничения права или обременения объекта недвижимости, сделки в отношении объекта недвижимости:	отсутствуют	



ДОКУМЕНТ ПОДПИСАН
ЭЛЕКТРОННОЙ ПОДПИСЬЮ

Сертификат: 3094B7974B3CA8E1F07A347CFAD6FA78

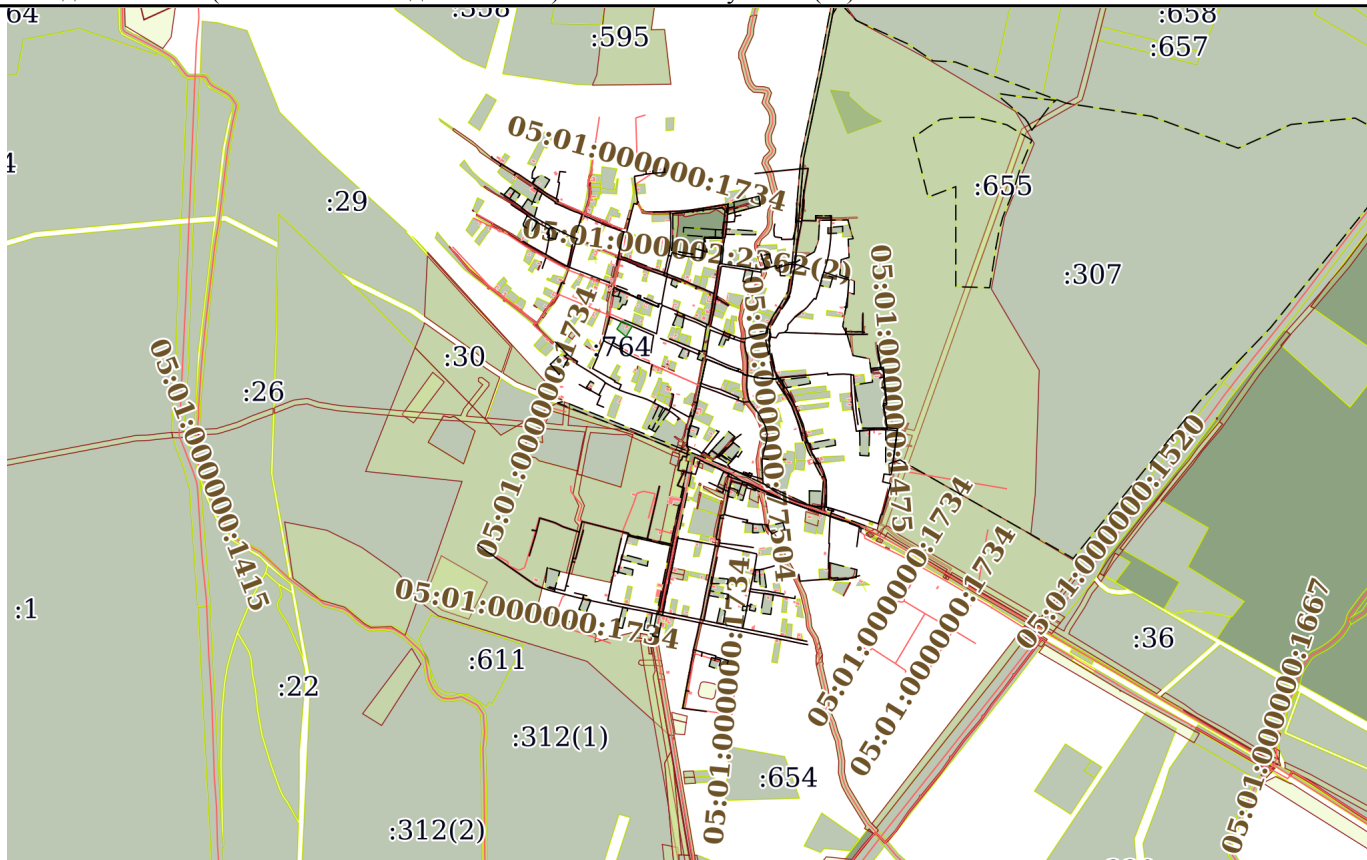
Владелец: ФЕДЕРАЛЬНАЯ СЛУЖБА ГОСУДАРСТВЕННОЙ
РЕГИСТРАЦИИ, КАДАСТРА И КАРТОГРАФИИ
Действителен: с 17.05.2022 по 10.08.2023

полное наименование должности

инициалы, фамилия

Выписка из Единого государственного реестра недвижимости об объекте недвижимости

Описание местоположения объекта недвижимости

Сооружение			
вид объекта недвижимости			
Лист № 1 раздела 5	Всего листов раздела 5: 1	Всего разделов: 4	Всего листов выписки: 147
07.03.2023г. № КУВИ-001/2023-56430841			
Кадастровый номер:		05:01:000000:1475	
Схема расположения объекта недвижимости (части объекта недвижимости) на земельном участке(ах)			
			
Масштаб 1:30000		Условные обозначения:	



ДОКУМЕНТ ПОДПИСАН
ЭЛЕКТРОННОЙ ПОДПИСЬЮ

Сертификат: 3094B7974B3CA8E1F07A347CFAD6FA78

Владелец: ФЕДЕРАЛЬНАЯ СЛУЖБА ГОСУДАРСТВЕННОЙ
РЕГИСТРАЦИИ, КАДАСТРА И КАРТОГРАФИИ
Действителен: с 17.05.2022 по 10.08.2023

полное наименование должности

инициалы, фамилия

Выписка из Единого государственного реестра недвижимости об объекте недвижимости
Описание местоположения объекта недвижимости

Сооружение			
вид объекта недвижимости			
Лист № 1 раздела 5.1	Всего листов раздела 5.1: 143	Всего разделов: 4	Всего листов выписки: 147
07.03.2023г. № КУВИ-001/2023-56430841			
Кадастровый номер:		05:01:000000:1475	

1. Сведения о координатах характерных точек контура объекта недвижимости						
Система координат МСК-05						
Номер точки	Координаты, м		Радиус, м	Средняя квадратическая погрешность определения координат характерных точек контура, м	Глубина, высота, м	
	X	Y			H1	H2
	2	3	4	5	6	7
1	288434.43	267769.66	-	0.1	данные отсутствуют	данные отсутствуют
2	288425.41	267764.22	-	0.1	данные отсутствуют	данные отсутствуют
1	288398.89	267827.56	-	0.1	данные отсутствуют	данные отсутствуют
2	288389.23	267822.09	-	0.1	данные отсутствуют	данные отсутствуют
1	288464.65	267731.85	-	0.1	данные отсутствуют	данные отсутствуют
2	288461.7	267729.71	-	0.1	данные отсутствуют	данные отсутствуют
3	288442.49	267757.78	-	0.1	данные отсутствуют	данные отсутствуют
4	288437.24	267765.24	-	0.1	данные отсутствуют	данные отсутствуют
5	288427.78	267780.15	-	0.1	данные отсутствуют	данные отсутствуют
6	288421.92	267791	-	0.1	данные отсутствуют	данные отсутствуют
7	288407.75	267812.7	-	0.1	данные отсутствуют	данные отсутствуют
8	288398.75	267827.79	-	0.1	данные отсутствуют	данные отсутствуют

полное наименование должности	<div><div>ДОКУМЕНТ ПОДПИСАН ЭЛЕКТРОННОЙ ПОДПИСЬЮ</div><div>Сертификат: 3094B7974B3CA8E1F07A347CFAD6FA78 Владелец: ФЕДЕРАЛЬНАЯ СЛУЖБА ГОСУДАРСТВЕННОЙ РЕГИСТРАЦИИ, КАДАСТРА И КАРТОГРАФИИ Действителен: с 17.05.2022 по 10.08.2023</div></div>	инициалы, фамилия

Сооружение							
вид объекта недвижимости							
Лист № 2 раздела 5.1		Всего листов раздела 5.1: 143		Всего разделов: 4		Всего листов выписки: 147	
07.03.2023г. № КУВИ-001/2023-56430841							
Кадастровый номер:			05:01:000000:1475				
9	288392.87	267840.39	-	0.1	данные отсутствуют	данные отсутствуют	
10	288385.95	267850.36	-	0.1	данные отсутствуют	данные отсутствуют	
11	288378.96	267860.82	-	0.1	данные отсутствуют	данные отсутствуют	
12	288372.16	267870.62	-	0.1	данные отсутствуют	данные отсутствуют	
13	288366.05	267879.44	-	0.1	данные отсутствуют	данные отсутствуют	
14	288357.18	267893.76	-	0.1	данные отсутствуют	данные отсутствуют	
15	288342.59	267914.28	-	0.1	данные отсутствуют	данные отсутствуют	
16	288321.96	267943.09	-	0.1	данные отсутствуют	данные отсутствуют	
17	288317.17	267950.9	-	0.1	данные отсутствуют	данные отсутствуют	
18	288310.05	267963.39	-	0.1	данные отсутствуют	данные отсутствуют	
19	288303.92	267974.98	-	0.1	данные отсутствуют	данные отсутствуют	
20	288299.7	267982.97	-	0.1	данные отсутствуют	данные отсутствуют	
21	288295.87	267989.58	-	0.1	данные отсутствуют	данные отсутствуют	
22	288296.19	267989.8	-	0.1	данные отсутствуют	данные отсутствуют	
23	288296.16	267991.07	-	0.1	данные отсутствуют	данные отсутствуют	
24	288304	267993.04	-	0.1	данные отсутствуют	данные отсутствуют	
25	288316.65	267995.88	-	0.1	данные отсутствуют	данные отсутствуют	



ДОКУМЕНТ ПОДПИСАН
ЭЛЕКТРОННОЙ ПОДПИСЬЮ

Сертификат: 3094B7974B3CA8E1F07A347CFAD6FA78

Владелец: ФЕДЕРАЛЬНАЯ СЛУЖБА ГОСУДАРСТВЕННОЙ
РЕГИСТРАЦИИ, КАДАСТРА И КАРТОГРАФИИ
Действителен: с 17.05.2022 по 10.08.2023

полное наименование должности

инициалы, фамилия

Сооружение							
вид объекта недвижимости							
Лист № 3 раздела 5.1		Всего листов раздела 5.1: 143		Всего разделов: 4		Всего листов выписки: 147	
07.03.2023г. № КУВИ-001/2023-56430841							
Кадастровый номер:			05:01:000000:1475				
26	288360.28	268003.63	-	0.1	данные отсутствуют	данные отсутствуют	
27	288362.03	267997.48	-	0.1	данные отсутствуют	данные отсутствуют	
28	288366.33	267998.59	-	0.1	данные отсутствуют	данные отсутствуют	
29	288373.89	268000.24	-	0.1	данные отсутствуют	данные отсутствуют	
30	288381.76	268001.51	-	0.1	данные отсутствуют	данные отсутствуют	
31	288388.33	268002.47	-	0.1	данные отсутствуют	данные отсутствуют	
32	288404.78	268005.38	-	0.1	данные отсутствуют	данные отсутствуют	
33	288403.05	268020.81	-	0.1	данные отсутствуют	данные отсутствуют	
34	288402.15	268028.79	-	0.1	данные отсутствуют	данные отсутствуют	
1	288355.7	267895.84	-	0.1	данные отсутствуют	данные отсутствуют	
2	288372.22	267904.81	-	0.1	данные отсутствуют	данные отсутствуют	
3	288376.98	267900.62	-	0.1	данные отсутствуют	данные отсутствуют	
4	288377.7	267893.07	-	0.1	данные отсутствуют	данные отсутствуют	
5	288388.19	267893.85	-	0.1	данные отсутствуют	данные отсутствуют	
6	288393.94	267894.39	-	0.1	данные отсутствуют	данные отсутствуют	
7	288402.21	267895.67	-	0.1	данные отсутствуют	данные отсутствуют	
8	288406.18	267897.59	-	0.1	данные отсутствуют	данные отсутствуют	



ДОКУМЕНТ ПОДПИСАН
ЭЛЕКТРОННОЙ ПОДПИСЬЮ

Сертификат: 3094B7974B3CA8E1F07A347CFAD6FA78

Владелец: ФЕДЕРАЛЬНАЯ СЛУЖБА ГОСУДАРСТВЕННОЙ
РЕГИСТРАЦИИ, КАДАСТРА И КАРТОГРАФИИ
Действителен: с 17.05.2022 по 10.08.2023

полное наименование должности

инициалы, фамилия

Сооружение							
вид объекта недвижимости							
Лист № 4 раздела 5.1		Всего листов раздела 5.1: 143		Всего разделов: 4		Всего листов выписки: 147	
07.03.2023г. № КУВИ-001/2023-56430841							
Кадастровый номер:			05:01:000000:1475				
9	288406.79	267897.93	-	0.1	данные отсутствуют	данные отсутствуют	
10	288412.55	267901.14	-	0.1	данные отсутствуют	данные отсутствуют	
11	288423.91	267907.12	-	0.1	данные отсутствуют	данные отсутствуют	
1	288394.4	268352.74	-	0.1	данные отсутствуют	данные отсутствуют	
2	288405.78	268351.21	-	0.1	данные отсутствуют	данные отсутствуют	
1	288397.19	268380.43	-	0.1	данные отсутствуют	данные отсутствуют	
2	288407.57	268378.66	-	0.1	данные отсутствуют	данные отсутствуют	
1	288282.24	268320.5	-	0.1	данные отсутствуют	данные отсутствуют	
2	288286.67	268317.23	-	0.1	данные отсутствуют	данные отсутствуют	
3	288295.47	268316.09	-	0.1	данные отсутствуют	данные отсутствуют	
4	288310.31	268314.18	-	0.1	данные отсутствуют	данные отсутствуют	
5	288318.34	268313.14	-	0.1	данные отсутствуют	данные отсутствуют	
6	288327.58	268311.94	-	0.1	данные отсутствуют	данные отсутствуют	
7	288332.37	268311.22	-	0.1	данные отсутствуют	данные отсутствуют	
8	288348.45	268308.97	-	0.1	данные отсутствуют	данные отсутствуют	
9	288356.04	268307.85	-	0.1	данные отсутствуют	данные отсутствуют	
10	288359.76	268307.35	-	0.1	данные отсутствуют	данные отсутствуют	



ДОКУМЕНТ ПОДПИСАН
ЭЛЕКТРОННОЙ ПОДПИСЬЮ

Сертификат: 3094B7974B3CA8E1F07A347CFAD6FA78

Владелец: ФЕДЕРАЛЬНАЯ СЛУЖБА ГОСУДАРСТВЕННОЙ
РЕГИСТРАЦИИ, КАДАСТРА И КАРТОГРАФИИ
Действителен: с 17.05.2022 по 10.08.2023

полное наименование должности

инициалы, фамилия

Сооружение								
вид объекта недвижимости								
Лист № 5 раздела 5.1			Всего листов раздела 5.1: 143		Всего разделов: 4		Всего листов выписки: 147	
07.03.2023г. № КУВИ-001/2023-56430841								
Кадастровый номер:				05:01:000000:1475				
11	288384.77	268305.41	-	0.1	данные отсутствуют	данные отсутствуют		
12	288385.91	268306.78	-	0.1	данные отсутствуют	данные отсутствуют		
13	288391.07	268341.95	-	0.1	данные отсутствуют	данные отсутствуют		
14	288393.23	268341.65	-	0.1	данные отсутствуют	данные отсутствуют		
15	288393.77	268346.97	-	0.1	данные отсутствуют	данные отсутствуют		
16	288396.41	268371.06	-	0.1	данные отсутствуют	данные отсутствуют		
17	288398.05	268390.81	-	0.1	данные отсутствуют	данные отсутствуют		
18	288399.32	268404.84	-	0.1	данные отсутствуют	данные отсутствуют		
19	288400.11	268418.11	-	0.1	данные отсутствуют	данные отсутствуют		
20	288401.09	268428.29	-	0.1	данные отсутствуют	данные отсутствуют		
21	288418.28	268426.11	-	0.1	данные отсутствуют	данные отсутствуют		
1	288339.38	267918.76	-	0.1	данные отсутствуют	данные отсутствуют		
2	288330.8	267913.65	-	0.1	данные отсутствуют	данные отсутствуют		
1	288276.86	267986.26	-	0.1	данные отсутствуют	данные отсутствуют		
2	288281.62	267986.74	-	0.1	данные отсутствуют	данные отсутствуют		
3	288291.9	267971.44	-	0.1	данные отсутствуют	данные отсутствуют		
4	288303.62	267953.02	-	0.1	данные отсутствуют	данные отсутствуют		



ДОКУМЕНТ ПОДПИСАН
ЭЛЕКТРОННОЙ ПОДПИСЬЮ

Сертификат: 3094B7974B3CA8E1F07A347CFAD6FA78

Владелец: ФЕДЕРАЛЬНАЯ СЛУЖБА ГОСУДАРСТВЕННОЙ
РЕГИСТРАЦИИ, КАДАСТРА И КАРТОГРАФИИ
Действителен: с 17.05.2022 по 10.08.2023

полное наименование должности

инициалы, фамилия

Сооружение							
вид объекта недвижимости							
Лист № 6 раздела 5.1		Всего листов раздела 5.1: 143		Всего разделов: 4		Всего листов выписки: 147	
07.03.2023г. № КУВИ-001/2023-56430841							
Кадастровый номер:			05:01:000000:1475				
5	288308.56	267945.96	-	0.1	данные отсутствуют	данные отсутствуют	
6	288315.72	267936.63	-	0.1	данные отсутствуют	данные отсутствуют	
7	288319.72	267931.02	-	0.1	данные отсутствуют	данные отсутствуют	
8	288330.85	267913.56	-	0.1	данные отсутствуют	данные отсутствуют	
9	288333.97	267908.29	-	0.1	данные отсутствуют	данные отсутствуют	
10	288338.54	267901.03	-	0.1	данные отсутствуют	данные отсутствуют	
1	288295.87	267989.58	-	0.1	данные отсутствуют	данные отсутствуют	
2	288295.77	267989.75	-	0.1	данные отсутствуют	данные отсутствуют	
3	288291.3	267998.84	-	0.1	данные отсутствуют	данные отсутствуют	
4	288284.43	267997.41	-	0.1	данные отсутствуют	данные отсутствуют	
5	288283.47	267999.37	-	0.1	данные отсутствуют	данные отсутствуют	
1	288317.97	267768.01	-	0.1	данные отсутствуют	данные отсутствуют	
2	288312.66	267775.87	-	0.1	данные отсутствуют	данные отсутствуют	
3	288307.17	267784.24	-	0.1	данные отсутствуют	данные отсутствуют	
4	288294.42	267803.12	-	0.1	данные отсутствуют	данные отсутствуют	
5	288282.12	267821.28	-	0.1	данные отсутствуют	данные отсутствуют	
6	288272.2	267835.76	-	0.1	данные отсутствуют	данные отсутствуют	



ДОКУМЕНТ ПОДПИСАН
ЭЛЕКТРОННОЙ ПОДПИСЬЮ

Сертификат: 3094B7974B3CA8E1F07A347CFAD6FA78

Владелец: ФЕДЕРАЛЬНАЯ СЛУЖБА ГОСУДАРСТВЕННОЙ
РЕГИСТРАЦИИ, КАДАСТРА И КАРТОГРАФИИ
Действителен: с 17.05.2022 по 10.08.2023

полное наименование должности

инициалы, фамилия

Сооружение							
вид объекта недвижимости							
Лист № 7 раздела 5.1		Всего листов раздела 5.1: 143		Всего разделов: 4		Всего листов выписки: 147	
07.03.2023г. № КУВИ-001/2023-56430841							
Кадастровый номер:			05:01:000000:1475				
7	288266.43	267843.66	-	0.1	данные отсутствуют	данные отсутствуют	
8	288260.99	267850.87	-	0.1	данные отсутствуют	данные отсутствуют	
9	288259.28	267849.89	-	0.1	данные отсутствуют	данные отсутствуют	
10	288253.67	267857.54	-	0.1	данные отсутствуют	данные отсутствуют	
11	288240.89	267874.38	-	0.1	данные отсутствуют	данные отсутствуют	
12	288237.29	267878.4	-	0.1	данные отсутствуют	данные отсутствуют	
13	288230.93	267887.32	-	0.1	данные отсутствуют	данные отсутствуют	
14	288224.16	267897.39	-	0.1	данные отсутствуют	данные отсутствуют	
15	288219.06	267905.25	-	0.1	данные отсутствуют	данные отсутствуют	
16	288200.87	267937.84	-	0.1	данные отсутствуют	данные отсутствуют	
17	288193.91	267950.97	-	0.1	данные отсутствуют	данные отсутствуют	
18	288187.82	267961.85	-	0.1	данные отсутствуют	данные отсутствуют	
1	288254.68	268565.37	-	0.1	данные отсутствуют	данные отсутствуют	
2	288253.4	268555.28	-	0.1	данные отсутствуют	данные отсутствуют	
3	288251.06	268540.78	-	0.1	данные отсутствуют	данные отсутствуют	
4	288248.86	268525.06	-	0.1	данные отсутствуют	данные отсутствуют	
5	288247.7	268511.8	-	0.1	данные отсутствуют	данные отсутствуют	



ДОКУМЕНТ ПОДПИСАН
ЭЛЕКТРОННОЙ ПОДПИСЬЮ

Сертификат: 3094B7974B3CA8E1F07A347CFAD6FA78

Владелец: ФЕДЕРАЛЬНАЯ СЛУЖБА ГОСУДАРСТВЕННОЙ
РЕГИСТРАЦИИ, КАДАСТРА И КАРТОГРАФИИ
Действителен: с 17.05.2022 по 10.08.2023

полное наименование должности

инициалы, фамилия

Сооружение							
вид объекта недвижимости							
Лист № 8 раздела 5.1		Всего листов раздела 5.1: 143		Всего разделов: 4		Всего листов выписки: 147	
07.03.2023г. № КУВИ-001/2023-56430841							
Кадастровый номер:			05:01:000000:1475				
6	288246.24	268488.73	-	0.1	данные отсутствуют	данные отсутствуют	
7	288244.73	268472.54	-	0.1	данные отсутствуют	данные отсутствуют	
8	288244.06	268457.35	-	0.1	данные отсутствуют	данные отсутствуют	
9	288242.73	268419.5	-	0.1	данные отсутствуют	данные отсутствуют	
10	288242.28	268395.34	-	0.1	данные отсутствуют	данные отсутствуют	
11	288241.67	268381.91	-	0.1	данные отсутствуют	данные отсутствуют	
1	288250.89	268539.57	-	0.1	данные отсутствуют	данные отсутствуют	
2	288241	268540.38	-	0.1	данные отсутствуют	данные отсутствуют	
1	288256.75	268580.37	-	0.1	данные отсутствуют	данные отсутствуют	
2	288245.71	268581.35	-	0.1	данные отсутствуют	данные отсутствуют	
1	288224.69	268710.62	-	0.1	данные отсутствуют	данные отсутствуют	
2	288255.63	268704.97	-	0.1	данные отсутствуют	данные отсутствуют	
3	288259.02	268719.04	-	0.1	данные отсутствуют	данные отсутствуют	
4	288259.23	268719.92	-	0.1	данные отсутствуют	данные отсутствуют	
1	288160.45	268071.48	-	0.1	данные отсутствуют	данные отсутствуют	
2	288169.68	268074.47	-	0.1	данные отсутствуют	данные отсутствуют	
3	288178.29	268077.37	-	0.1	данные отсутствуют	данные отсутствуют	



ДОКУМЕНТ ПОДПИСАН
ЭЛЕКТРОННОЙ ПОДПИСЬЮ

Сертификат: 3094B7974B3CA8E1F07A347CFAD6FA78

Владелец: ФЕДЕРАЛЬНАЯ СЛУЖБА ГОСУДАРСТВЕННОЙ
РЕГИСТРАЦИИ, КАДАСТРА И КАРТОГРАФИИ
Действителен: с 17.05.2022 по 10.08.2023

полное наименование должности

инициалы, фамилия

Сооружение								
вид объекта недвижимости								
Лист № 9 раздела 5.1			Всего листов раздела 5.1: 143		Всего разделов: 4		Всего листов выписки: 147	
07.03.2023г. № КУВИ-001/2023-56430841								
Кадастровый номер:				05:01:000000:1475				
4	288185.98	268080.22	-	0.1	данные отсутствуют	данные отсутствуют		
5	288193.76	268083.2	-	0.1	данные отсутствуют	данные отсутствуют		
6	288201.66	268086.01	-	0.1	данные отсутствуют	данные отсутствуют		
7	288208.03	268088.11	-	0.1	данные отсутствуют	данные отсутствуют		
8	288218.29	268091.31	-	0.1	данные отсутствуют	данные отсутствуют		
9	288224.86	268093.06	-	0.1	данные отсутствуют	данные отсутствуют		
10	288231.79	268095.04	-	0.1	данные отсутствуют	данные отсутствуют		
11	288238.29	268079.07	-	0.1	данные отсутствуют	данные отсутствуют		
12	288244.04	268062.52	-	0.1	данные отсутствуют	данные отсутствуют		
13	288251.25	268044.9	-	0.1	данные отсутствуют	данные отсутствуют		
14	288261.48	268023.15	-	0.1	данные отсутствуют	данные отсутствуют		
15	288268.78	268007.21	-	0.1	данные отсутствуют	данные отсутствуют		
16	288273.4	267995.88	-	0.1	данные отсутствуют	данные отсутствуют		
17	288276.86	267986.26	-	0.1	данные отсутствуют	данные отсутствуют		
1	288211.87	268286.04	-	0.1	данные отсутствуют	данные отсутствуют		
2	288214.34	268276.24	-	0.1	данные отсутствуют	данные отсутствуют		
1	288165.13	268274.68	-	0.1	данные отсутствуют	данные отсутствуют		



ДОКУМЕНТ ПОДПИСАН
ЭЛЕКТРОННОЙ ПОДПИСЬЮ

Сертификат: 3094B7974B3CA8E1F07A347CFAD6FA78

Владелец: ФЕДЕРАЛЬНАЯ СЛУЖБА ГОСУДАРСТВЕННОЙ
РЕГИСТРАЦИИ, КАДАСТРА И КАРТОГРАФИИ
Действителен: с 17.05.2022 по 10.08.2023

полное наименование должности

инициалы, фамилия

Сооружение							
вид объекта недвижимости							
Лист № 10 раздела 5.1		Всего листов раздела 5.1: 143		Всего разделов: 4		Всего листов выписки: 147	
07.03.2023г. № КУВИ-001/2023-56430841							
Кадастровый номер:			05:01:000000:1475				
2	288170.33	268276.03	-	0.1	данные отсутствуют	данные отсутствуют	
3	288179.21	268278.08	-	0.1	данные отсутствуют	данные отсутствуют	
4	288189.11	268280.52	-	0.1	данные отсутствуют	данные отсутствуют	
5	288199.04	268282.93	-	0.1	данные отсутствуют	данные отсутствуют	
6	288206.61	268284.77	-	0.1	данные отсутствуют	данные отсутствуют	
7	288213.85	268286.52	-	0.1	данные отсутствуют	данные отсутствуют	
8	288220.69	268288.39	-	0.1	данные отсутствуют	данные отсутствуют	
9	288243.2	268293.88	-	0.1	данные отсутствуют	данные отсутствуют	
10	288262.46	268299.28	-	0.1	данные отсутствуют	данные отсутствуют	
11	288275.97	268303.15	-	0.1	данные отсутствуют	данные отсутствуют	
12	288276.18	268303.21	-	0.1	данные отсутствуют	данные отсутствуют	
13	288274.56	268308.86	-	0.1	данные отсутствуют	данные отсутствуют	
14	288273.1	268313.91	-	0.1	данные отсутствуют	данные отсутствуют	
15	288282.24	268320.5	-	0.1	данные отсутствуют	данные отсутствуют	
1	288201.09	268676.98	-	0.1	данные отсутствуют	данные отсутствуют	
2	288203.06	268707.14	-	0.1	данные отсутствуют	данные отсутствуют	
3	288210.1	268706.74	-	0.1	данные отсутствуют	данные отсутствуют	



ДОКУМЕНТ ПОДПИСАН
ЭЛЕКТРОННОЙ ПОДПИСЬЮ

Сертификат: 3094B7974B3CA8E1F07A347CFAD6FA78

Владелец: ФЕДЕРАЛЬНАЯ СЛУЖБА ГОСУДАРСТВЕННОЙ
РЕГИСТРАЦИИ, КАДАСТРА И КАРТОГРАФИИ
Действителен: с 17.05.2022 по 10.08.2023

полное наименование должности

инициалы, фамилия

Сооружение							
вид объекта недвижимости							
Лист № 11 раздела 5.1		Всего листов раздела 5.1: 143		Всего разделов: 4		Всего листов выписки: 147	
07.03.2023г. № КУВИ-001/2023-56430841							
Кадастровый номер:			05:01:000000:1475				
4	288213.29	268707.86	-	0.1	данные отсутствуют	данные отсутствуют	
5	288220.36	268709.8	-	0.1	данные отсутствуют	данные отсутствуют	
6	288224.69	268710.62	-	0.1	данные отсутствуют	данные отсутствуют	
7	288229.29	268733.42	-	0.1	данные отсутствуют	данные отсутствуют	
1	288044.34	268948.89	-	0.1	данные отсутствуют	данные отсутствуют	
2	288054.73	268950.55	-	0.1	данные отсутствуют	данные отсутствуют	
3	288073.45	268953.58	-	0.1	данные отсутствуют	данные отсутствуют	
4	288092.15	268956.61	-	0.1	данные отсутствуют	данные отсутствуют	
5	288112.59	268959.98	-	0.1	данные отсутствуют	данные отсутствуют	
6	288115.59	268960.47	-	0.1	данные отсутствуют	данные отсутствуют	
7	288120.42	268961.27	-	0.1	данные отсутствуют	данные отсутствуют	
8	288129.3	268962.73	-	0.1	данные отсутствуют	данные отсутствуют	
9	288145.19	268965.66	-	0.1	данные отсутствуют	данные отсутствуют	
10	288159.38	268968.63	-	0.1	данные отсутствуют	данные отсутствуют	
11	288167.08	268970.24	-	0.1	данные отсутствуют	данные отсутствуют	
12	288178.96	268972.67	-	0.1	данные отсутствуют	данные отсутствуют	
13	288191.23	268975.02	-	0.1	данные отсутствуют	данные отсутствуют	



ДОКУМЕНТ ПОДПИСАН
ЭЛЕКТРОННОЙ ПОДПИСЬЮ

Сертификат: 3094B7974B3CA8E1F07A347CFAD6FA78

Владелец: ФЕДЕРАЛЬНАЯ СЛУЖБА ГОСУДАРСТВЕННОЙ
РЕГИСТРАЦИИ, КАДАСТРА И КАРТОГРАФИИ
Действителен: с 17.05.2022 по 10.08.2023

полное наименование должности

инициалы, фамилия

Сооружение								
вид объекта недвижимости								
Лист № 12 раздела 5.1			Всего листов раздела 5.1: 143		Всего разделов: 4		Всего листов выписки: 147	
07.03.2023г. № КУВИ-001/2023-56430841								
Кадастровый номер:				05:01:000000:1475				
14	288205.14	268977.64	-	0.1	данные отсутствуют	данные отсутствуют		
15	288207.16	268978.22	-	0.1	данные отсутствуют	данные отсутствуют		
16	288218.25	268979.09	-	0.1	данные отсутствуют	данные отсутствуют		
17	288225.1	268980.07	-	0.1	данные отсутствуют	данные отсутствуют		
18	288227.55	268980.5	-	0.1	данные отсутствуют	данные отсутствуют		
19	288238.9	268982.22	-	0.1	данные отсутствуют	данные отсутствуют		
20	288250.59	268984	-	0.1	данные отсутствуют	данные отсутствуют		
21	288260	268985.37	-	0.1	данные отсутствуют	данные отсутствуют		
22	288264.26	268985.73	-	0.1	данные отсутствуют	данные отсутствуют		
23	288274.62	268986.39	-	0.1	данные отсутствуют	данные отсутствуют		
24	288290.79	268987.31	-	0.1	данные отсутствуют	данные отсутствуют		
25	288290.91	268984.86	-	0.1	данные отсутствуют	данные отсутствуют		
26	288302.38	268985.44	-	0.1	данные отсутствуют	данные отсутствуют		
27	288310.14	268986.12	-	0.1	данные отсутствуют	данные отсутствуют		
28	288320.87	268987.46	-	0.1	данные отсутствуют	данные отсутствуют		
29	288323.59	268987.84	-	0.1	данные отсутствуют	данные отсутствуют		
30	288326.41	268988.22	-	0.1	данные отсутствуют	данные отсутствуют		



ДОКУМЕНТ ПОДПИСАН
ЭЛЕКТРОННОЙ ПОДПИСЬЮ

Сертификат: 3094B7974B3CA8E1F07A347CFAD6FA78

Владелец: ФЕДЕРАЛЬНАЯ СЛУЖБА ГОСУДАРСТВЕННОЙ
РЕГИСТРАЦИИ, КАДАСТРА И КАРТОГРАФИИ
Действителен: с 17.05.2022 по 10.08.2023

полное наименование должности

инициалы, фамилия

Сооружение							
вид объекта недвижимости							
Лист № 13 раздела 5.1		Всего листов раздела 5.1: 143		Всего разделов: 4		Всего листов выписки: 147	
07.03.2023г. № КУВИ-001/2023-56430841							
Кадастровый номер:			05:01:000000:1475				
31	288334.11	268989.58	-	0.1	данные отсутствуют	данные отсутствуют	
32	288341.43	268990.18	-	0.1	данные отсутствуют	данные отсутствуют	
33	288355.02	268992.36	-	0.1	данные отсутствуют	данные отсутствуют	
34	288387.23	268998.42	-	0.1	данные отсутствуют	данные отсутствуют	
35	288398.63	269000.45	-	0.1	данные отсутствуют	данные отсутствуют	
36	288416.92	269003.54	-	0.1	данные отсутствуют	данные отсутствуют	
37	288415.12	268967.54	-	0.1	данные отсутствуют	данные отсутствуют	
38	288413.76	268952.91	-	0.1	данные отсутствуют	данные отсутствуют	
39	288412.29	268938.42	-	0.1	данные отсутствуют	данные отсутствуют	
40	288411.06	268924.47	-	0.1	данные отсутствуют	данные отсутствуют	
41	288409.74	268911.62	-	0.1	данные отсутствуют	данные отсутствуют	
42	288408.62	268900.68	-	0.1	данные отсутствуют	данные отсутствуют	
43	288407.34	268890.14	-	0.1	данные отсутствуют	данные отсутствуют	
44	288406.42	268879.98	-	0.1	данные отсутствуют	данные отсутствуют	
45	288405.71	268867.94	-	0.1	данные отсутствуют	данные отсутствуют	
46	288405.07	268862.19	-	0.1	данные отсутствуют	данные отсутствуют	
47	288403.43	268852.37	-	0.1	данные отсутствуют	данные отсутствуют	



ДОКУМЕНТ ПОДПИСАН
ЭЛЕКТРОННОЙ ПОДПИСЬЮ

Сертификат: 3094B7974B3CA8E1F07A347CFAD6FA78

Владелец: ФЕДЕРАЛЬНАЯ СЛУЖБА ГОСУДАРСТВЕННОЙ
РЕГИСТРАЦИИ, КАДАСТРА И КАРТОГРАФИИ
Действителен: с 17.05.2022 по 10.08.2023

полное наименование должности

инициалы, фамилия

Сооружение							
вид объекта недвижимости							
Лист № 14 раздела 5.1		Всего листов раздела 5.1: 143		Всего разделов: 4		Всего листов выписки: 147	
07.03.2023г. № КУВИ-001/2023-56430841							
Кадастровый номер:			05:01:000000:1475				
48	288402.33	268840.99	-	0.1	данные отсутствуют	данные отсутствуют	
49	288400.82	268832.38	-	0.1	данные отсутствуют	данные отсутствуют	
50	288399.84	268822.58	-	0.1	данные отсутствуют	данные отсутствуют	
51	288398.68	268811.12	-	0.1	данные отсутствуют	данные отсутствуют	
52	288396.6	268789.55	-	0.1	данные отсутствуют	данные отсутствуют	
1	288193.42	268869.55	-	0.1	данные отсутствуют	данные отсутствуют	
2	288178.62	268866.37	-	0.1	данные отсутствуют	данные отсутствуют	
3	288168.95	268865.67	-	0.1	данные отсутствуют	данные отсутствуют	
4	288160.83	268866.6	-	0.1	данные отсутствуют	данные отсутствуют	
5	288157.19	268867.01	-	0.1	данные отсутствуют	данные отсутствуют	
6	288147.54	268866.58	-	0.1	данные отсутствуют	данные отсутствуют	
7	288141.8	268871.04	-	0.1	данные отсутствуют	данные отсутствуют	
8	288138.5	268896.78	-	0.1	данные отсутствуют	данные отсутствуют	
9	288131.79	268896.76	-	0.1	данные отсутствуют	данные отсутствуют	
10	288131.71	268914.24	-	0.1	данные отсутствуют	данные отсутствуют	
11	288132.21	268932.35	-	0.1	данные отсутствуют	данные отсутствуют	
12	288132.75	268939.65	-	0.1	данные отсутствуют	данные отсутствуют	



ДОКУМЕНТ ПОДПИСАН
ЭЛЕКТРОННОЙ ПОДПИСЬЮ

Сертификат: 3094B7974B3CA8E1F07A347CFAD6FA78

Владелец: ФЕДЕРАЛЬНАЯ СЛУЖБА ГОСУДАРСТВЕННОЙ
РЕГИСТРАЦИИ, КАДАСТРА И КАРТОГРАФИИ
Действителен: с 17.05.2022 по 10.08.2023

полное наименование должности

инициалы, фамилия

Сооружение							
вид объекта недвижимости							
Лист № 15 раздела 5.1		Всего листов раздела 5.1: 143		Всего разделов: 4		Всего листов выписки: 147	
07.03.2023г. № КУВИ-001/2023-56430841							
Кадастровый номер:			05:01:000000:1475				
13	288132.94	268942.27	-	0.1	данные отсутствуют	данные отсутствуют	
14	288142.47	268944.5	-	0.1	данные отсутствуют	данные отсутствуют	
15	288164.14	268950.64	-	0.1	данные отсутствуют	данные отсутствуют	
16	288177.52	268953.67	-	0.1	данные отсутствуют	данные отсутствуют	
17	288186.23	268955.38	-	0.1	данные отсутствуют	данные отсутствуют	
18	288193.7	268956.7	-	0.1	данные отсутствуют	данные отсутствуют	
19	288199.46	268957.46	-	0.1	данные отсутствуют	данные отсутствуют	
20	288206.69	268958.44	-	0.1	данные отсутствуют	данные отсутствуют	
21	288214.93	268958.71	-	0.1	данные отсутствуют	данные отсутствуют	
22	288223.4	268958.7	-	0.1	данные отсутствуют	данные отсутствуют	
23	288241.36	268958.5	-	0.1	данные отсутствуют	данные отсутствуют	
24	288249.12	268958.34	-	0.1	данные отсутствуют	данные отсутствуют	
25	288265.18	268957.9	-	0.1	данные отсутствуют	данные отсутствуют	
26	288271.69	268957.41	-	0.1	данные отсутствуют	данные отсутствуют	
27	288279.02	268957.09	-	0.1	данные отсутствуют	данные отсутствуют	
1	288205.67	268958.3	-	0.1	данные отсутствуют	данные отсутствуют	
2	288203.71	268977.37	-	0.1	данные отсутствуют	данные отсутствуют	



ДОКУМЕНТ ПОДПИСАН
ЭЛЕКТРОННОЙ ПОДПИСЬЮ

Сертификат: 3094B7974B3CA8E1F07A347CFAD6FA78

Владелец: ФЕДЕРАЛЬНАЯ СЛУЖБА ГОСУДАРСТВЕННОЙ
РЕГИСТРАЦИИ, КАДАСТРА И КАРТОГРАФИИ
Действителен: с 17.05.2022 по 10.08.2023

полное наименование должности

инициалы, фамилия

Сооружение							
вид объекта недвижимости							
Лист № 16 раздела 5.1		Всего листов раздела 5.1: 143		Всего разделов: 4		Всего листов выписки: 147	
07.03.2023г. № КУВИ-001/2023-56430841							
Кадастровый номер:			05:01:000000:1475				
1	288218.11	269096.99	-	0.1	данные отсутствуют	данные отсутствуют	
2	288217.71	269081.09	-	0.1	данные отсутствуют	данные отсутствуют	
3	288217.79	269058.71	-	0.1	данные отсутствуют	данные отсутствуют	
4	288218.44	269040.78	-	0.1	данные отсутствуют	данные отсутствуют	
5	288218.66	269034.94	-	0.1	данные отсутствуют	данные отсутствуют	
6	288206.07	269034.46	-	0.1	данные отсутствуют	данные отсутствуют	
7	288206.86	269012.06	-	0.1	данные отсутствуют	данные отсутствуют	
8	288207.52	268978.24	-	0.1	данные отсутствуют	данные отсутствуют	
1	288225.77	268104.23	-	0.1	данные отсутствуют	данные отсутствуют	
2	288218.55	268123.44	-	0.1	данные отсутствуют	данные отсутствуют	
3	288211.57	268138.15	-	0.1	данные отсутствуют	данные отсутствуют	
4	288204.74	268151.64	-	0.1	данные отсутствуют	данные отсутствуют	
5	288198.03	268168.88	-	0.1	данные отсутствуют	данные отсутствуют	
6	288195.5	268175.36	-	0.1	данные отсутствуют	данные отсутствуют	
7	288194.47	268174.96	-	0.1	данные отсутствуют	данные отсутствуют	
8	288189.5	268186.99	-	0.1	данные отсутствуют	данные отсутствуют	
9	288185.74	268196.11	-	0.1	данные отсутствуют	данные отсутствуют	



ДОКУМЕНТ ПОДПИСАН
ЭЛЕКТРОННОЙ ПОДПИСЬЮ

Сертификат: 3094B7974B3CA8E1F07A347CFAD6FA78

Владелец: ФЕДЕРАЛЬНАЯ СЛУЖБА ГОСУДАРСТВЕННОЙ
РЕГИСТРАЦИИ, КАДАСТРА И КАРТОГРАФИИ
Действителен: с 17.05.2022 по 10.08.2023

полное наименование должности

инициалы, фамилия

Сооружение			
вид объекта недвижимости			
Лист № 17 раздела 5.1	Всего листов раздела 5.1: 143	Всего разделов: 4	Всего листов выписки: 147

07.03.2023г. № КУВИ-001/2023-56430841

Кадастровый номер: 05:01:000000:1475

10	288182.82	268203.99	-	0.1	данные отсутствуют	данные отсутствуют
11	288179.15	268214.77	-	0.1	данные отсутствуют	данные отсутствуют
12	288175.86	268224.43	-	0.1	данные отсутствуют	данные отсутствуют
13	288171.54	268235.85	-	0.1	данные отсутствуют	данные отсутствуют
14	288168.09	268244.96	-	0.1	данные отсутствуют	данные отсутствуют
15	288162.8	268259.48	-	0.1	данные отсутствуют	данные отсутствуют
16	288161.77	268262.27	-	0.1	данные отсутствуют	данные отсутствуют
1	288071.43	267948.32	-	0.1	данные отсутствуют	данные отсутствуют
2	288073.77	267948.86	-	0.1	данные отсутствуют	данные отсутствуют
3	288082.56	267951.05	-	0.1	данные отсутствуют	данные отсутствуют
4	288085.7	267951.93	-	0.1	данные отсутствуют	данные отсутствуют
5	288088.97	267952.95	-	0.1	данные отсутствуют	данные отсутствуют
6	288095.84	267954.46	-	0.1	данные отсутствуют	данные отсутствуют
7	288096.93	267954.7	-	0.1	данные отсутствуют	данные отсутствуют
8	288102.62	267955.92	-	0.1	данные отсутствуют	данные отсутствуют
9	288110.69	267957.05	-	0.1	данные отсутствуют	данные отсутствуют
10	288119.89	267958.53	-	0.1	данные отсутствуют	данные отсутствуют



ДОКУМЕНТ ПОДПИСАН
ЭЛЕКТРОННОЙ ПОДПИСЬЮ

Сертификат: 3094B7974B3CA8E1F07A347CFAD6FA78

Владелец: ФЕДЕРАЛЬНАЯ СЛУЖБА ГОСУДАРСТВЕННОЙ
РЕГИСТРАЦИИ, КАДАСТРА И КАРТОГРАФИИ
Действителен: с 17.05.2022 по 10.08.2023

полное наименование должности

инициалы, фамилия

Сооружение							
вид объекта недвижимости							
Лист № 18 раздела 5.1		Всего листов раздела 5.1: 143		Всего разделов: 4		Всего листов выписки: 147	
07.03.2023г. № КУВИ-001/2023-56430841							
Кадастровый номер:			05:01:000000:1475				
11	288133.15	267960.87	-	0.1	данные отсутствуют	данные отсутствуют	
12	288140.12	267962.1	-	0.1	данные отсутствуют	данные отсутствуют	
13	288146.58	267963.24	-	0.1	данные отсутствуют	данные отсутствуют	
14	288149.87	267963.87	-	0.1	данные отсутствуют	данные отсутствуют	
15	288152.03	267954.79	-	0.1	данные отсутствуют	данные отсутствуют	
16	288157.96	267956.2	-	0.1	данные отсутствуют	данные отсутствуют	
17	288163.04	267957.05	-	0.1	данные отсутствуют	данные отсутствуют	
18	288174.88	267959.79	-	0.1	данные отсутствуют	данные отсутствуют	
19	288181.46	267948.31	-	0.1	данные отсутствуют	данные отсутствуют	
20	288189.02	267934.69	-	0.1	данные отсутствуют	данные отсутствуют	
21	288196.52	267921.18	-	0.1	данные отсутствуют	данные отсутствуют	
22	288201.35	267913.02	-	0.1	данные отсутствуют	данные отсутствуют	
23	288205.66	267906.54	-	0.1	данные отсутствуют	данные отсутствуют	
24	288209.97	267900.3	-	0.1	данные отсутствуют	данные отсутствуют	
25	288227.6	267872.74	-	0.1	данные отсутствуют	данные отсутствуют	
26	288229.25	267873.94	-	0.1	данные отсутствуют	данные отсутствуют	
27	288229.79	267874.26	-	0.1	данные отсутствуют	данные отсутствуют	



ДОКУМЕНТ ПОДПИСАН
ЭЛЕКТРОННОЙ ПОДПИСЬЮ

Сертификат: 3094B7974B3CA8E1F07A347CFAD6FA78

Владелец: ФЕДЕРАЛЬНАЯ СЛУЖБА ГОСУДАРСТВЕННОЙ
РЕГИСТРАЦИИ, КАДАСТРА И КАРТОГРАФИИ
Действителен: с 17.05.2022 по 10.08.2023

полное наименование должности

инициалы, фамилия

Сооружение							
вид объекта недвижимости							
Лист № 19 раздела 5.1		Всего листов раздела 5.1: 143		Всего разделов: 4		Всего листов выписки: 147	
07.03.2023г. № КУВИ-001/2023-56430841							
Кадастровый номер:			05:01:000000:1475				
28	288240.41	267857.78	-	0.1	данные отсутствуют	данные отсутствуют	
29	288246.81	267847.85	-	0.1	данные отсутствуют	данные отсутствуют	
30	288256.23	267832.29	-	0.1	данные отсутствуют	данные отсутствуют	
31	288260.99	267825.27	-	0.1	данные отсутствуют	данные отсутствуют	
32	288264.5	267820.09	-	0.1	данные отсутствуют	данные отсутствуют	
33	288267.94	267815.01	-	0.1	данные отсутствуют	данные отсутствуют	
34	288269.92	267812.08	-	0.1	данные отсутствуют	данные отсутствуют	
35	288271.69	267809.3	-	0.1	данные отсутствуют	данные отсутствуют	
1	288243.75	268448.43	-	0.1	данные отсутствуют	данные отсутствуют	
2	288230.16	268449.11	-	0.1	данные отсутствуют	данные отсутствуют	
3	288220.25	268449.97	-	0.1	данные отсутствуют	данные отсутствуют	
4	288203.15	268451.23	-	0.1	данные отсутствуют	данные отсутствуют	
5	288197.32	268451.55	-	0.1	данные отсутствуют	данные отсутствуют	
6	288185.09	268451.37	-	0.1	данные отсутствуют	данные отсутствуют	
7	288150.98	268451.2	-	0.1	данные отсутствуют	данные отсутствуют	
8	288141.16	268450.77	-	0.1	данные отсутствуют	данные отсутствуют	
9	288131.24	268450.36	-	0.1	данные отсутствуют	данные отсутствуют	



ДОКУМЕНТ ПОДПИСАН
ЭЛЕКТРОННОЙ ПОДПИСЬЮ

Сертификат: 3094B7974B3CA8E1F07A347CFAD6FA78

Владелец: ФЕДЕРАЛЬНАЯ СЛУЖБА ГОСУДАРСТВЕННОЙ
РЕГИСТРАЦИИ, КАДАСТРА И КАРТОГРАФИИ
Действителен: с 17.05.2022 по 10.08.2023

полное наименование должности

инициалы, фамилия

Сооружение							
вид объекта недвижимости							
Лист № 20 раздела 5.1		Всего листов раздела 5.1: 143		Всего разделов: 4		Всего листов выписки: 147	
07.03.2023г. № КУВИ-001/2023-56430841							
Кадастровый номер:			05:01:000000:1475				
10	288108.03	268449.41	-	0.1	данные отсутствуют	данные отсутствуют	
11	288092.94	268447.14	-	0.1	данные отсутствуют	данные отсутствуют	
12	288080.46	268444.99	-	0.1	данные отсутствуют	данные отсутствуют	
13	288073.48	268443.35	-	0.1	данные отсутствуют	данные отсутствуют	
14	288069.54	268442.43	-	0.1	данные отсутствуют	данные отсутствуют	
1	288033.49	268656.06	-	0.1	данные отсутствуют	данные отсутствуют	
2	288052.31	268658.25	-	0.1	данные отсутствуют	данные отсутствуют	
3	288081.71	268661.29	-	0.1	данные отсутствуют	данные отсутствуют	
4	288093.16	268660.9	-	0.1	данные отсутствуют	данные отсутствуют	
5	288121.45	268664.32	-	0.1	данные отсутствуют	данные отсутствуют	
6	288121.33	268665.68	-	0.1	данные отсутствуют	данные отсутствуют	
7	288125.24	268666.04	-	0.1	данные отсутствуют	данные отсутствуют	
8	288139.74	268667.77	-	0.1	данные отсутствуют	данные отсутствуют	
9	288139.59	268670.03	-	0.1	данные отсутствуют	данные отсутствуют	
10	288149.95	268671.26	-	0.1	данные отсутствуют	данные отсутствуют	
11	288167.48	268673.34	-	0.1	данные отсутствуют	данные отсутствуют	
12	288188.86	268675.98	-	0.1	данные отсутствуют	данные отсутствуют	



ДОКУМЕНТ ПОДПИСАН
ЭЛЕКТРОННОЙ ПОДПИСЬЮ

Сертификат: 3094B7974B3CA8E1F07A347CFAD6FA78

Владелец: ФЕДЕРАЛЬНАЯ СЛУЖБА ГОСУДАРСТВЕННОЙ
РЕГИСТРАЦИИ, КАДАСТРА И КАРТОГРАФИИ
Действителен: с 17.05.2022 по 10.08.2023

полное наименование должности

инициалы, фамилия

Сооружение							
вид объекта недвижимости							
Лист № 21 раздела 5.1		Всего листов раздела 5.1: 143		Всего разделов: 4		Всего листов выписки: 147	
07.03.2023г. № КУВИ-001/2023-56430841							
Кадастровый номер:			05:01:000000:1475				
13	288196.35	268676.97	-	0.1	данные отсутствуют	данные отсутствуют	
14	288209.67	268678.02	-	0.1	данные отсутствуют	данные отсутствуют	
15	288218.34	268679.06	-	0.1	данные отсутствуют	данные отсутствуют	
16	288224.2	268679.39	-	0.1	данные отсутствуют	данные отсутствуют	
17	288236.3	268679.85	-	0.1	данные отсутствуют	данные отсутствуют	
18	288244.44	268680.04	-	0.1	данные отсутствуют	данные отсутствуют	
19	288261.32	268680.03	-	0.1	данные отсутствуют	данные отсутствуют	
20	288273.01	268678.61	-	0.1	данные отсутствуют	данные отсутствуют	
21	288270.82	268666.84	-	0.1	данные отсутствуют	данные отсутствуют	
22	288269.46	268658.27	-	0.1	данные отсутствуют	данные отсутствуют	
23	288268.02	268649.15	-	0.1	данные отсутствуют	данные отсутствуют	
24	288265.1	268632.13	-	0.1	данные отсутствуют	данные отсутствуют	
25	288260.93	268607.77	-	0.1	данные отсутствуют	данные отсутствуют	
26	288258.11	268589.63	-	0.1	данные отсутствуют	данные отсутствуют	
27	288255.49	268571.72	-	0.1	данные отсутствуют	данные отсутствуют	
28	288254.68	268565.37	-	0.1	данные отсутствуют	данные отсутствуют	
1	288201.09	268676.98	-	0.1	данные отсутствуют	данные отсутствуют	



ДОКУМЕНТ ПОДПИСАН
ЭЛЕКТРОННОЙ ПОДПИСЬЮ

Сертификат: 3094B7974B3CA8E1F07A347CFAD6FA78

Владелец: ФЕДЕРАЛЬНАЯ СЛУЖБА ГОСУДАРСТВЕННОЙ
РЕГИСТРАЦИИ, КАДАСТРА И КАРТОГРАФИИ
Действителен: с 17.05.2022 по 10.08.2023

полное наименование должности

инициалы, фамилия

Сооружение							
вид объекта недвижимости							
Лист № 22 раздела 5.1		Всего листов раздела 5.1: 143		Всего разделов: 4		Всего листов выписки: 147	
07.03.2023г. № КУВИ-001/2023-56430841							
Кадастровый номер:			05:01:000000:1475				
2	288200.95	268664.49	-	0.1	данные отсутствуют	данные отсутствуют	
3	288199.59	268664.4	-	0.1	данные отсутствуют	данные отсутствуют	
4	288193.31	268663.98	-	0.1	данные отсутствуют	данные отсутствуют	
5	288176.25	268662.59	-	0.1	данные отсутствуют	данные отсутствуют	
6	288156.48	268657.54	-	0.1	данные отсутствуют	данные отсутствуют	
7	288155.93	268660.92	-	0.1	данные отсутствуют	данные отсутствуют	
8	288137.53	268657.88	-	0.1	данные отсутствуют	данные отсутствуют	
9	288135.44	268657.51	-	0.1	данные отсутствуют	данные отсутствуют	
10	288136.83	268586.38	-	0.1	данные отсутствуют	данные отсутствуют	
11	288135.77	268586.26	-	0.1	данные отсутствуют	данные отсутствуют	
12	288056.5	268577.56	-	0.1	данные отсутствуют	данные отсутствуют	
13	288056.61	268575.15	-	0.1	данные отсутствуют	данные отсутствуют	
14	288057.03	268570.16	-	0.1	данные отсутствуют	данные отсутствуют	
1	288187.82	267961.85	-	0.1	данные отсутствуют	данные отсутствуют	
2	288187.68	267962.08	-	0.1	данные отсутствуют	данные отсутствуют	
3	288182.32	267970.83	-	0.1	данные отсутствуют	данные отсутствуют	
4	288177.54	267980.67	-	0.1	данные отсутствуют	данные отсутствуют	



ДОКУМЕНТ ПОДПИСАН
ЭЛЕКТРОННОЙ ПОДПИСЬЮ

Сертификат: 3094B7974B3CA8E1F07A347CFAD6FA78

Владелец: ФЕДЕРАЛЬНАЯ СЛУЖБА ГОСУДАРСТВЕННОЙ
РЕГИСТРАЦИИ, КАДАСТРА И КАРТОГРАФИИ
Действителен: с 17.05.2022 по 10.08.2023

полное наименование должности

инициалы, фамилия

Сооружение							
вид объекта недвижимости							
Лист № 23 раздела 5.1		Всего листов раздела 5.1: 143		Всего разделов: 4		Всего листов выписки: 147	
07.03.2023г. № КУВИ-001/2023-56430841							
Кадастровый номер:			05:01:000000:1475				
5	288169.39	267997.61	-	0.1	данные отсутствуют	данные отсутствуют	
6	288162.73	268011.77	-	0.1	данные отсутствуют	данные отсутствуют	
7	288155.92	268025.53	-	0.1	данные отсутствуют	данные отсутствуют	
8	288152.08	268033.19	-	0.1	данные отсутствуют	данные отсутствуют	
9	288147.5	268042.33	-	0.1	данные отсутствуют	данные отсутствуют	
10	288145.33	268047.28	-	0.1	данные отсутствуют	данные отсутствуют	
11	288138.52	268063.84	-	0.1	данные отсутствуют	данные отсутствуют	
12	288135.8	268073.56	-	0.1	данные отсутствуют	данные отсутствуют	
13	288121.88	268069.27	-	0.1	данные отсутствуют	данные отсутствуют	
14	288106.17	268065.08	-	0.1	данные отсутствуют	данные отсутствуют	
15	288094.96	268061.9	-	0.1	данные отсутствуют	данные отсутствуют	
16	288083.29	268058.59	-	0.1	данные отсутствуют	данные отсутствуют	
17	288068.13	268054.56	-	0.1	данные отсутствуют	данные отсутствуют	
18	288060.69	268052.96	-	0.1	данные отсутствуют	данные отсутствуют	
19	288054.52	268051.74	-	0.1	данные отсутствуют	данные отсутствуют	
20	288041.34	268048.87	-	0.1	данные отсутствуют	данные отсутствуют	
21	288019.4	268044.09	-	0.1	данные отсутствуют	данные отсутствуют	



ДОКУМЕНТ ПОДПИСАН
ЭЛЕКТРОННОЙ ПОДПИСЬЮ

Сертификат: 3094B7974B3CA8E1F07A347CFAD6FA78

Владелец: ФЕДЕРАЛЬНАЯ СЛУЖБА ГОСУДАРСТВЕННОЙ
РЕГИСТРАЦИИ, КАДАСТРА И КАРТОГРАФИИ
Действителен: с 17.05.2022 по 10.08.2023

полное наименование должности

инициалы, фамилия

Сооружение							
вид объекта недвижимости							
Лист № 24 раздела 5.1		Всего листов раздела 5.1: 143		Всего разделов: 4		Всего листов выписки: 147	
07.03.2023г. № КУВИ-001/2023-56430841							
Кадастровый номер:			05:01:000000:1475				
1	288064.05	268241.05	-	0.1	данные отсутствуют	данные отсутствуют	
2	288073.29	268242.73	-	0.1	данные отсутствуют	данные отсутствуют	
3	288083.53	268244.73	-	0.1	данные отсутствуют	данные отсутствуют	
4	288092.47	268246.47	-	0.1	данные отсутствуют	данные отсутствуют	
5	288107.58	268249.66	-	0.1	данные отсутствуют	данные отсутствуют	
6	288119.61	268252.31	-	0.1	данные отсутствуют	данные отсутствуют	
7	288128.56	268254.39	-	0.1	данные отсутствуют	данные отсутствуют	
8	288137.39	268256.44	-	0.1	данные отсутствуют	данные отсутствуют	
9	288145.22	268258.47	-	0.1	данные отсутствуют	данные отсутствуют	
10	288152.66	268260.4	-	0.1	данные отсутствуют	данные отсутствуют	
11	288162.04	268262.65	-	0.1	данные отсутствуют	данные отсутствуют	
1	288106.16	268655.16	-	0.1	данные отсутствуют	данные отсутствуют	
2	288097.06	268654.68	-	0.1	данные отсутствуют	данные отсутствуют	
3	288089.43	268654.27	-	0.1	данные отсутствуют	данные отсутствуют	
4	288080.85	268653.81	-	0.1	данные отсутствуют	данные отсутствуют	
5	288076.95	268653.54	-	0.1	данные отсутствуют	данные отсутствуют	
1	288124.01	267856.64	-	0.1	данные отсутствуют	данные отсутствуют	



ДОКУМЕНТ ПОДПИСАН
ЭЛЕКТРОННОЙ ПОДПИСЬЮ

Сертификат: 3094B7974B3CA8E1F07A347CFAD6FA78

Владелец: ФЕДЕРАЛЬНАЯ СЛУЖБА ГОСУДАРСТВЕННОЙ
РЕГИСТРАЦИИ, КАДАСТРА И КАРТОГРАФИИ
Действителен: с 17.05.2022 по 10.08.2023

полное наименование должности

инициалы, фамилия

Сооружение							
вид объекта недвижимости							
Лист № 25 раздела 5.1		Всего листов раздела 5.1: 143		Всего разделов: 4		Всего листов выписки: 147	
07.03.2023г. № КУВИ-001/2023-56430841							
Кадастровый номер:			05:01:000000:1475				
2	288122.75	267858.64	-	0.1	данные отсутствуют	данные отсутствуют	
3	288117.8	267866.32	-	0.1	данные отсутствуют	данные отсутствуют	
4	288111.93	267876.39	-	0.1	данные отсутствуют	данные отсутствуют	
5	288104.91	267887.89	-	0.1	данные отсутствуют	данные отсутствуют	
6	288101.07	267895.12	-	0.1	данные отсутствуют	данные отсутствуют	
7	288092.25	267911.34	-	0.1	данные отсутствуют	данные отсутствуют	
8	288085.59	267923.01	-	0.1	данные отсутствуют	данные отсутствуют	
9	288076.67	267939.06	-	0.1	данные отсутствуют	данные отсутствуют	
10	288070.06	267950.72	-	0.1	данные отсутствуют	данные отсутствуют	
11	288063.97	267961.75	-	0.1	данные отсутствуют	данные отсутствуют	
12	288057.75	267972.62	-	0.1	данные отсутствуют	данные отсутствуют	
13	288047.32	267990.32	-	0.1	данные отсутствуют	данные отсутствуют	
14	288041.27	268001.33	-	0.1	данные отсутствуют	данные отсутствуют	
15	288035.43	268012.53	-	0.1	данные отсутствуют	данные отсутствуют	
16	288027.59	268027.01	-	0.1	данные отсутствуют	данные отсутствуют	
17	288023.21	268035.46	-	0.1	данные отсутствуют	данные отсутствуют	
1	288050.42	268249.81	-	0.1	данные отсутствуют	данные отсутствуют	



ДОКУМЕНТ ПОДПИСАН
ЭЛЕКТРОННОЙ ПОДПИСЬЮ

Сертификат: 3094B7974B3CA8E1F07A347CFAD6FA78

Владелец: ФЕДЕРАЛЬНАЯ СЛУЖБА ГОСУДАРСТВЕННОЙ
РЕГИСТРАЦИИ, КАДАСТРА И КАРТОГРАФИИ
Действителен: с 17.05.2022 по 10.08.2023

полное наименование должности

инициалы, фамилия

Сооружение							
вид объекта недвижимости							
Лист № 26 раздела 5.1		Всего листов раздела 5.1: 143		Всего разделов: 4		Всего листов выписки: 147	
07.03.2023г. № КУВИ-001/2023-56430841							
Кадастровый номер:			05:01:000000:1475				
2	288054.26	268239.58	-	0.1	данные отсутствуют	данные отсутствуют	
3	288064.05	268241.05	-	0.1	данные отсутствуют	данные отсутствуют	
1	288064.4	268452.34	-	0.1	данные отсутствуют	данные отсутствуют	
2	288066.87	268441.8	-	0.1	данные отсутствуют	данные отсутствуют	
1	288056.59	267949.13	-	0.1	данные отсутствуют	данные отсутствуют	
2	288055.43	267948	-	0.1	данные отсутствуют	данные отсутствуют	
3	288015.32	267934.27	-	0.1	данные отсутствуют	данные отсутствуют	
1	288111.39	268056.35	-	0.1	данные отсутствуют	данные отсутствуют	
2	288101.18	268053.62	-	0.1	данные отсутствуют	данные отсутствуют	
3	288094.36	268052.05	-	0.1	данные отсутствуют	данные отсутствуют	
4	288082.42	268049.9	-	0.1	данные отсутствуют	данные отсутствуют	
5	288069.87	268047.22	-	0.1	данные отсутствуют	данные отсутствуют	
6	288057.77	268045.05	-	0.1	данные отсутствуют	данные отсутствуют	
7	288044.32	268041.99	-	0.1	данные отсутствуют	данные отсутствуют	
8	288031.95	268039.02	-	0.1	данные отсутствуют	данные отсутствуют	
9	288023.21	268035.46	-	0.1	данные отсутствуют	данные отсутствуют	
10	288019.4	268044.09	-	0.1	данные отсутствуют	данные отсутствуют	



ДОКУМЕНТ ПОДПИСАН
ЭЛЕКТРОННОЙ ПОДПИСЬЮ

Сертификат: 3094B7974B3CA8E1F07A347CFAD6FA78

Владелец: ФЕДЕРАЛЬНАЯ СЛУЖБА ГОСУДАРСТВЕННОЙ
РЕГИСТРАЦИИ, КАДАСТРА И КАРТОГРАФИИ
Действителен: с 17.05.2022 по 10.08.2023

полное наименование должности

инициалы, фамилия

Сооружение							
вид объекта недвижимости							
Лист № 27 раздела 5.1		Всего листов раздела 5.1: 143		Всего разделов: 4		Всего листов выписки: 147	
07.03.2023г. № КУВИ-001/2023-56430841							
Кадастровый номер:			05:01:000000:1475				
11	288010.93	268066.36	-	0.1	данные отсутствуют	данные отсутствуют	
12	288004.93	268082.13	-	0.1	данные отсутствуют	данные отсутствуют	
13	287996.02	268106.92	-	0.1	данные отсутствуют	данные отсутствуют	
14	287987.76	268128.22	-	0.1	данные отсутствуют	данные отсутствуют	
15	287979.48	268149.59	-	0.1	данные отсутствуют	данные отсутствуют	
16	287973.35	268164.99	-	0.1	данные отсутствуют	данные отсутствуют	
17	287964.34	268187.62	-	0.1	данные отсутствуют	данные отсутствуют	
18	287956.81	268206.04	-	0.1	данные отсутствуют	данные отсутствуют	
1	288054.26	268239.58	-	0.1	данные отсутствуют	данные отсутствуют	
2	288026.98	268233.13	-	0.1	данные отсутствуют	данные отсутствуют	
1	288025.16	268353.95	-	0.1	данные отсутствуют	данные отсутствуют	
2	288027.84	268346.03	-	0.1	данные отсутствуют	данные отсутствуют	
3	288035.67	268326.27	-	0.1	данные отсутствуют	данные отсутствуют	
4	288039.83	268314.43	-	0.1	данные отсутствуют	данные отсутствуют	
5	288043.11	268304.84	-	0.1	данные отсутствуют	данные отсутствуют	
6	288045.32	268298.66	-	0.1	данные отсутствуют	данные отсутствуют	
7	288047.21	268293.36	-	0.1	данные отсутствуют	данные отсутствуют	



ДОКУМЕНТ ПОДПИСАН
ЭЛЕКТРОННОЙ ПОДПИСЬЮ

Сертификат: 3094B7974B3CA8E1F07A347CFAD6FA78

Владелец: ФЕДЕРАЛЬНАЯ СЛУЖБА ГОСУДАРСТВЕННОЙ
РЕГИСТРАЦИИ, КАДАСТРА И КАРТОГРАФИИ
Действителен: с 17.05.2022 по 10.08.2023

полное наименование должности

инициалы, фамилия

Сооружение							
вид объекта недвижимости							
Лист № 28 раздела 5.1		Всего листов раздела 5.1: 143		Всего разделов: 4		Всего листов выписки: 147	
07.03.2023г. № КУВИ-001/2023-56430841							
Кадастровый номер:			05:01:000000:1475				
8	288048.26	268293.57	-	0.1	данные отсутствуют	данные отсутствуют	
9	288050.85	268285.99	-	0.1	данные отсутствуют	данные отсутствуют	
10	288053.45	268278.38	-	0.1	данные отсутствуют	данные отсутствуют	
11	288056.34	268269.92	-	0.1	данные отсутствуют	данные отсутствуют	
12	288057.91	268264.85	-	0.1	данные отсутствуют	данные отсутствуют	
13	288060.97	268255	-	0.1	данные отсутствуют	данные отсутствуют	
14	288061.97	268252.17	-	0.1	данные отсутствуют	данные отсутствуют	
15	288064.77	268252.75	-	0.1	данные отсутствуют	данные отсутствуют	
16	288064.88	268252.18	-	0.1	данные отсутствуют	данные отсутствуют	
1	288069.54	268442.43	-	0.1	данные отсутствуют	данные отсутствуют	
2	288064.49	268441.24	-	0.1	данные отсутствуют	данные отсутствуют	
3	288049.05	268437.62	-	0.1	данные отсутствуют	данные отсутствуют	
4	288034.64	268434.24	-	0.1	данные отсутствуют	данные отсутствуют	
5	288028.8	268432.97	-	0.1	данные отсутствуют	данные отсутствуют	
6	288028.58	268432.94	-	0.1	данные отсутствуют	данные отсутствуют	
1	288076.95	268653.54	-	0.1	данные отсутствуют	данные отсутствуют	
2	288073.35	268653.28	-	0.1	данные отсутствуют	данные отсутствуют	



ДОКУМЕНТ ПОДПИСАН
ЭЛЕКТРОННОЙ ПОДПИСЬЮ

Сертификат: 3094B7974B3CA8E1F07A347CFAD6FA78

Владелец: ФЕДЕРАЛЬНАЯ СЛУЖБА ГОСУДАРСТВЕННОЙ
РЕГИСТРАЦИИ, КАДАСТРА И КАРТОГРАФИИ
Действителен: с 17.05.2022 по 10.08.2023

полное наименование должности

инициалы, фамилия

Сооружение							
вид объекта недвижимости							
Лист № 29 раздела 5.1		Всего листов раздела 5.1: 143		Всего разделов: 4		Всего листов выписки: 147	
07.03.2023г. № КУВИ-001/2023-56430841							
Кадастровый номер:			05:01:000000:1475				
3	288065.9	268652.75	-	0.1	данные отсутствуют	данные отсутствуют	
4	288057.8	268651.84	-	0.1	данные отсутствуют	данные отсутствуют	
5	288050.42	268650.72	-	0.1	данные отсутствуют	данные отсутствуют	
6	288041.7	268649.6	-	0.1	данные отсутствуют	данные отсутствуют	
7	288033.4	268648.32	-	0.1	данные отсутствуют	данные отсутствуют	
1	288073.45	268813.38	-	0.1	данные отсутствуют	данные отсутствуют	
2	288072.57	268813.68	-	0.1	данные отсутствуют	данные отсутствуют	
3	288059.2	268818.08	-	0.1	данные отсутствуют	данные отсутствуют	
4	288053.4	268820.25	-	0.1	данные отсутствуют	данные отсутствуют	
5	288045.41	268823.28	-	0.1	данные отсутствуют	данные отсутствуют	
6	288032.49	268827.19	-	0.1	данные отсутствуют	данные отсутствуют	
7	288015	268831.36	-	0.1	данные отсутствуют	данные отсутствуют	
1	287985.89	268425.39	-	0.1	данные отсутствуют	данные отсутствуют	
2	287996.71	268393.93	-	0.1	данные отсутствуют	данные отсутствуют	
3	288007.3	268363.79	-	0.1	данные отсутствуют	данные отсутствуют	
4	288020.99	268325.06	-	0.1	данные отсутствуют	данные отсутствуют	
5	288024.21	268316.13	-	0.1	данные отсутствуют	данные отсутствуют	



ДОКУМЕНТ ПОДПИСАН
ЭЛЕКТРОННОЙ ПОДПИСЬЮ

Сертификат: 3094B7974B3CA8E1F07A347CFAD6FA78

Владелец: ФЕДЕРАЛЬНАЯ СЛУЖБА ГОСУДАРСТВЕННОЙ
РЕГИСТРАЦИИ, КАДАСТРА И КАРТОГРАФИИ
Действителен: с 17.05.2022 по 10.08.2023

полное наименование должности

инициалы, фамилия

Сооружение							
вид объекта недвижимости							
Лист № 30 раздела 5.1		Всего листов раздела 5.1: 143		Всего разделов: 4		Всего листов выписки: 147	
07.03.2023г. № КУВИ-001/2023-56430841							
Кадастровый номер:			05:01:000000:1475				
6	288026.13	268316.83	-	0.1	данные отсутствуют	данные отсутствуют	
7	288027.6	268312.88	-	0.1	данные отсутствуют	данные отсутствуют	
8	288032.66	268300.51	-	0.1	данные отсутствуют	данные отсутствуют	
9	288035.58	268294.64	-	0.1	данные отсутствуют	данные отсутствуют	
10	288043.63	268276.44	-	0.1	данные отсутствуют	данные отсутствуют	
11	288045.69	268270.97	-	0.1	данные отсутствуют	данные отсутствуют	
12	288047.45	268265.49	-	0.1	данные отсутствуют	данные отсутствуют	
13	288049.54	268258.51	-	0.1	данные отсутствуют	данные отсутствуют	
14	288051.65	268251.45	-	0.1	данные отсутствуют	данные отсутствуют	
15	288052.04	268250.15	-	0.1	данные отсутствуют	данные отсутствуют	
1	288028.58	268432.94	-	0.1	данные отсутствуют	данные отсутствуют	
2	288022.07	268432.14	-	0.1	данные отсутствуют	данные отсутствуют	
3	288011.44	268429.57	-	0.1	данные отсутствуют	данные отсутствуют	
4	287997.49	268426.41	-	0.1	данные отсутствуют	данные отсутствуют	
1	288033.4	268648.32	-	0.1	данные отсутствуют	данные отсутствуют	
2	288032.25	268648.1	-	0.1	данные отсутствуют	данные отсутствуют	
3	288027.98	268642.55	-	0.1	данные отсутствуют	данные отсутствуют	



ДОКУМЕНТ ПОДПИСАН
ЭЛЕКТРОННОЙ ПОДПИСЬЮ

Сертификат: 3094B7974B3CA8E1F07A347CFAD6FA78

Владелец: ФЕДЕРАЛЬНАЯ СЛУЖБА ГОСУДАРСТВЕННОЙ
РЕГИСТРАЦИИ, КАДАСТРА И КАРТОГРАФИИ
Действителен: с 17.05.2022 по 10.08.2023

полное наименование должности

инициалы, фамилия

Сооружение							
вид объекта недвижимости							
Лист № 31 раздела 5.1		Всего листов раздела 5.1: 143		Всего разделов: 4		Всего листов выписки: 147	
07.03.2023г. № КУВИ-001/2023-56430841							
Кадастровый номер:			05:01:000000:1475				
4	288024.88	268642.29	-	0.1	данные отсутствуют	данные отсутствуют	
5	288022.5	268642.01	-	0.1	данные отсутствуют	данные отсутствуют	
1	288012.22	268814.52	-	0.1	данные отсутствуют	данные отсутствуют	
2	288012.95	268797.5	-	0.1	данные отсутствуют	данные отсутствуют	
3	288013.35	268791.41	-	0.1	данные отсутствуют	данные отсутствуют	
4	288015.49	268777.98	-	0.1	данные отсутствуют	данные отсутствуют	
5	288017.55	268766.32	-	0.1	данные отсутствуют	данные отсутствуют	
6	288021.69	268744.42	-	0.1	данные отсутствуют	данные отсутствуют	
7	288023.24	268736.4	-	0.1	данные отсутствуют	данные отсутствуют	
8	288023.69	268732.88	-	0.1	данные отсутствуют	данные отсутствуют	
9	288024.06	268728.83	-	0.1	данные отсутствуют	данные отсутствуют	
10	288024.53	268723.84	-	0.1	данные отсутствуют	данные отсутствуют	
11	288025.34	268711.69	-	0.1	данные отсутствуют	данные отсутствуют	
12	288025.84	268706.08	-	0.1	данные отсутствуют	данные отсутствуют	
13	288029.11	268687.61	-	0.1	данные отсутствуют	данные отсутствуют	
14	288030.79	268675.73	-	0.1	данные отсутствуют	данные отсутствуют	
15	288032.69	268663.7	-	0.1	данные отсутствуют	данные отсутствуют	



ДОКУМЕНТ ПОДПИСАН
ЭЛЕКТРОННОЙ ПОДПИСЬЮ

Сертификат: 3094B7974B3CA8E1F07A347CFAD6FA78

Владелец: ФЕДЕРАЛЬНАЯ СЛУЖБА ГОСУДАРСТВЕННОЙ
РЕГИСТРАЦИИ, КАДАСТРА И КАРТОГРАФИИ
Действителен: с 17.05.2022 по 10.08.2023

полное наименование должности

инициалы, фамилия

Сооружение							
вид объекта недвижимости							
Лист № 32 раздела 5.1		Всего листов раздела 5.1: 143		Всего разделов: 4		Всего листов выписки: 147	
07.03.2023г. № КУВИ-001/2023-56430841							
Кадастровый номер:			05:01:000000:1475				
16	288033.53	268655.7	-	0.1	данные отсутствуют	данные отсутствуют	
17	288033.4	268648.32	-	0.1	данные отсутствуют	данные отсутствуют	
1	288012.49	269009.21	-	0.1	данные отсутствуют	данные отсутствуют	
2	288020.38	268988.15	-	0.1	данные отсутствуют	данные отсутствуют	
3	288025.37	268974.57	-	0.1	данные отсутствуют	данные отсутствуют	
4	288027.55	268968.16	-	0.1	данные отсутствуют	данные отсутствуют	
5	288029.61	268961.32	-	0.1	данные отсутствуют	данные отсутствуют	
6	288031.26	268954.69	-	0.1	данные отсутствуют	данные отсутствуют	
7	288031.61	268952.02	-	0.1	данные отсутствуют	данные отсутствуют	
1	287792.74	268925.84	-	0.1	данные отсутствуют	данные отсутствуют	
2	287793.03	268926.22	-	0.1	данные отсутствуют	данные отсутствуют	
3	287800.4	268933.31	-	0.1	данные отсутствуют	данные отсутствуют	
4	287818.18	268948.62	-	0.1	данные отсутствуют	данные отсутствуют	
5	287821.58	268952.63	-	0.1	данные отсутствуют	данные отсутствуют	
6	287832.22	268965.96	-	0.1	данные отсутствуют	данные отсутствуют	
7	287842.79	268979.28	-	0.1	данные отсутствуют	данные отсутствуют	
8	287848.78	268987.72	-	0.1	данные отсутствуют	данные отсутствуют	



ДОКУМЕНТ ПОДПИСАН
ЭЛЕКТРОННОЙ ПОДПИСЬЮ

Сертификат: 3094B7974B3CA8E1F07A347CFAD6FA78

Владелец: ФЕДЕРАЛЬНАЯ СЛУЖБА ГОСУДАРСТВЕННОЙ
РЕГИСТРАЦИИ, КАДАСТРА И КАРТОГРАФИИ
Действителен: с 17.05.2022 по 10.08.2023

полное наименование должности

инициалы, фамилия

Сооружение							
вид объекта недвижимости							
Лист № 33 раздела 5.1		Всего листов раздела 5.1: 143		Всего разделов: 4		Всего листов выписки: 147	
07.03.2023г. № КУВИ-001/2023-56430841							
Кадастровый номер:			05:01:000000:1475				
9	287851.41	268990.65	-	0.1	данные отсутствуют	данные отсутствуют	
10	287858.32	268998.14	-	0.1	данные отсутствуют	данные отсутствуют	
11	287859.9	268999.72	-	0.1	данные отсутствуют	данные отсутствуют	
12	287875.37	269012.32	-	0.1	данные отсутствуют	данные отсутствуют	
13	287894.3	269028.28	-	0.1	данные отсутствуют	данные отсутствуют	
14	287891.66	269034.6	-	0.1	данные отсутствуют	данные отсутствуют	
15	287909.21	269040.2	-	0.1	данные отсутствуют	данные отсутствуют	
16	287909.66	269038.77	-	0.1	данные отсутствуют	данные отсутствуют	
17	287918.28	269041.74	-	0.1	данные отсутствуют	данные отсутствуют	
18	287917.97	269043.18	-	0.1	данные отсутствуют	данные отсутствуют	
19	287950.84	269052.21	-	0.1	данные отсутствуют	данные отсутствуют	
20	287970.61	269057.59	-	0.1	данные отсутствуют	данные отсутствуют	
21	287987.8	269062.54	-	0.1	данные отсутствуют	данные отсутствуют	
22	288000.44	269066.89	-	0.1	данные отсутствуют	данные отсутствуют	
23	288012.61	269070.72	-	0.1	данные отсутствуют	данные отсутствуют	
24	288021.47	269073.36	-	0.1	данные отсутствуют	данные отсутствуют	
25	288044.86	269080.12	-	0.1	данные отсутствуют	данные отсутствуют	



ДОКУМЕНТ ПОДПИСАН
ЭЛЕКТРОННОЙ ПОДПИСЬЮ

Сертификат: 3094B7974B3CA8E1F07A347CFAD6FA78

Владелец: ФЕДЕРАЛЬНАЯ СЛУЖБА ГОСУДАРСТВЕННОЙ
РЕГИСТРАЦИИ, КАДАСТРА И КАРТОГРАФИИ
Действителен: с 17.05.2022 по 10.08.2023

полное наименование должности

инициалы, фамилия

Сооружение							
вид объекта недвижимости							
Лист № 34 раздела 5.1		Всего листов раздела 5.1: 143		Всего разделов: 4		Всего листов выписки: 147	
07.03.2023г. № КУВИ-001/2023-56430841							
Кадастровый номер:			05:01:000000:1475				
26	288067.52	269085.51	-	0.1	данные отсутствуют	данные отсутствуют	
27	288093.31	269089.41	-	0.1	данные отсутствуют	данные отсутствуют	
28	288103.21	269090.87	-	0.1	данные отсутствуют	данные отсутствуют	
29	288120.64	269092.72	-	0.1	данные отсутствуют	данные отсутствуют	
30	288131.84	269093.85	-	0.1	данные отсутствуют	данные отсутствуют	
31	288143.9	269094.64	-	0.1	данные отсутствуют	данные отсутствуют	
32	288151.16	269095	-	0.1	данные отсутствуют	данные отсутствуют	
33	288156.51	269095.27	-	0.1	данные отсутствуют	данные отсутствуют	
34	288164.59	269095.38	-	0.1	данные отсутствуют	данные отсутствуют	
35	288180.54	269095.47	-	0.1	данные отсутствуют	данные отсутствуют	
36	288206.38	269096.32	-	0.1	данные отсутствуют	данные отсутствуют	
1	287997.74	268425.67	-	0.1	данные отсутствуют	данные отсутствуют	
2	287986.75	268422.88	-	0.1	данные отсутствуют	данные отсутствуют	
1	287959.89	268491.72	-	0.1	данные отсутствуют	данные отсутствуют	
2	287962.85	268484.32	-	0.1	данные отсутствуют	данные отсутствуют	
3	287968.54	268470.35	-	0.1	данные отсутствуют	данные отсутствуют	
4	287974.26	268456.31	-	0.1	данные отсутствуют	данные отсутствуют	



ДОКУМЕНТ ПОДПИСАН
ЭЛЕКТРОННОЙ ПОДПИСЬЮ

Сертификат: 3094B7974B3CA8E1F07A347CFAD6FA78

Владелец: ФЕДЕРАЛЬНАЯ СЛУЖБА ГОСУДАРСТВЕННОЙ
РЕГИСТРАЦИИ, КАДАСТРА И КАРТОГРАФИИ
Действителен: с 17.05.2022 по 10.08.2023

полное наименование должности

инициалы, фамилия

Сооружение							
вид объекта недвижимости							
Лист № 35 раздела 5.1		Всего листов раздела 5.1: 143		Всего разделов: 4		Всего листов выписки: 147	
07.03.2023г. № КУВИ-001/2023-56430841							
Кадастровый номер:			05:01:000000:1475				
5	287978.6	268444.34	-	0.1	данные отсутствуют	данные отсутствуют	
6	287981.44	268436.26	-	0.1	данные отсутствуют	данные отсутствуют	
7	287983.78	268426.9	-	0.1	данные отсутствуют	данные отсутствуют	
1	288057.03	268570.16	-	0.1	данные отсутствуют	данные отсутствуют	
2	288057.31	268566.82	-	0.1	данные отсутствуют	данные отсутствуют	
3	288058.07	268560.2	-	0.1	данные отсутствуют	данные отсутствуют	
4	288058.87	268552.75	-	0.1	данные отсутствуют	данные отсутствуют	
5	288059.44	268545.79	-	0.1	данные отсутствуют	данные отсутствуют	
6	288064.43	268510.01	-	0.1	данные отсутствуют	данные отсутствуют	
7	288069.47	268490.28	-	0.1	данные отсутствуют	данные отсутствуют	
8	288079.28	268456.62	-	0.1	данные отсутствуют	данные отсутствуют	
9	288064.94	268452.49	-	0.1	данные отсутствуют	данные отсутствуют	
10	288051.01	268448.48	-	0.1	данные отсутствуют	данные отсутствуют	
11	288022.87	268442.09	-	0.1	данные отсутствуют	данные отсутствуют	
12	288010.77	268438.83	-	0.1	данные отсутствуют	данные отсутствуют	
13	288004.2	268437.35	-	0.1	данные отсутствуют	данные отсутствуют	
14	287996.77	268435.96	-	0.1	данные отсутствуют	данные отсутствуют	



ДОКУМЕНТ ПОДПИСАН
ЭЛЕКТРОННОЙ ПОДПИСЬЮ

Сертификат: 3094B7974B3CA8E1F07A347CFAD6FA78

Владелец: ФЕДЕРАЛЬНАЯ СЛУЖБА ГОСУДАРСТВЕННОЙ
РЕГИСТРАЦИИ, КАДАСТРА И КАРТОГРАФИИ
Действителен: с 17.05.2022 по 10.08.2023

полное наименование должности

инициалы, фамилия

Сооружение							
вид объекта недвижимости							
Лист № 36 раздела 5.1		Всего листов раздела 5.1: 143		Всего разделов: 4		Всего листов выписки: 147	
07.03.2023г. № КУВИ-001/2023-56430841							
Кадастровый номер:			05:01:000000:1475				
15	287994.12	268435.47	-	0.1	данные отсутствуют	данные отсутствуют	
16	287993.12	268437.99	-	0.1	данные отсутствуют	данные отсутствуют	
17	287982.75	268435.1	-	0.1	данные отсутствуют	данные отсутствуют	
18	287974.15	268433.1	-	0.1	данные отсутствуют	данные отсутствуют	
19	287935.58	268425.69	-	0.1	данные отсутствуют	данные отсутствуют	
20	287871.89	268414.43	-	0.1	данные отсутствуют	данные отсутствуют	
1	288022.5	268642.01	-	0.1	данные отсутствуют	данные отсутствуют	
2	287999.05	268639.2	-	0.1	данные отсутствуют	данные отсутствуют	
3	287992.7	268638.18	-	0.1	данные отсутствуют	данные отсутствуют	
4	287980.36	268636.2	-	0.1	данные отсутствуют	данные отсутствуют	
5	287955.32	268632.07	-	0.1	данные отсутствуют	данные отсутствуют	
6	287945.33	268630.85	-	0.1	данные отсутствуют	данные отсутствуют	
1	287914.54	268625.22	-	0.1	данные отсутствуют	данные отсутствуют	
2	287921.24	268609.26	-	0.1	данные отсутствуют	данные отсутствуют	
3	287930.78	268586.55	-	0.1	данные отсутствуют	данные отсутствуют	
4	287939.25	268566.65	-	0.1	данные отсутствуют	данные отсутствуют	
5	287950.07	268539.32	-	0.1	данные отсутствуют	данные отсутствуют	



ДОКУМЕНТ ПОДПИСАН
ЭЛЕКТРОННОЙ ПОДПИСЬЮ

Сертификат: 3094B7974B3CA8E1F07A347CFAD6FA78

Владелец: ФЕДЕРАЛЬНАЯ СЛУЖБА ГОСУДАРСТВЕННОЙ
РЕГИСТРАЦИИ, КАДАСТРА И КАРТОГРАФИИ
Действителен: с 17.05.2022 по 10.08.2023

полное наименование должности

инициалы, фамилия

Сооружение							
вид объекта недвижимости							
Лист № 37 раздела 5.1		Всего листов раздела 5.1: 143		Всего разделов: 4		Всего листов выписки: 147	
07.03.2023г. № КУВИ-001/2023-56430841							
Кадастровый номер:			05:01:000000:1475				
6	287954.93	268527.77	-	0.1	данные отсутствуют	данные отсутствуют	
7	287958.17	268523.36	-	0.1	данные отсутствуют	данные отсутствуют	
8	287969.1	268497.35	-	0.1	данные отсутствуют	данные отсутствуют	
9	287973.96	268486.4	-	0.1	данные отсутствуют	данные отсутствуют	
10	287980.01	268470.91	-	0.1	данные отсутствуют	данные отсутствуют	
11	287983.83	268459.88	-	0.1	данные отсутствуют	данные отсутствуют	
12	287994.29	268434.55	-	0.1	данные отсутствуют	данные отсутствуют	
13	287997.49	268426.41	-	0.1	данные отсутствуют	данные отсутствуют	
14	287999.2	268421.24	-	0.1	данные отсутствуют	данные отсутствуют	
15	288007.11	268397.74	-	0.1	данные отсутствуют	данные отсутствуют	
16	288014.19	268377.35	-	0.1	данные отсутствуют	данные отсутствуют	
1	287913.42	267994.76	-	0.1	данные отсутствуют	данные отсутствуют	
2	287925.96	268000.17	-	0.1	данные отсутствуют	данные отсутствуют	
3	287930.98	268002.34	-	0.1	данные отсутствуют	данные отсутствуют	
4	287937.74	268005.04	-	0.1	данные отсутствуют	данные отсутствуют	
5	287947.83	268008.94	-	0.1	данные отсутствуют	данные отсутствуют	
6	287959	268013.11	-	0.1	данные отсутствуют	данные отсутствуют	



ДОКУМЕНТ ПОДПИСАН
ЭЛЕКТРОННОЙ ПОДПИСЬЮ

Сертификат: 3094B7974B3CA8E1F07A347CFAD6FA78

Владелец: ФЕДЕРАЛЬНАЯ СЛУЖБА ГОСУДАРСТВЕННОЙ
РЕГИСТРАЦИИ, КАДАСТРА И КАРТОГРАФИИ
Действителен: с 17.05.2022 по 10.08.2023

полное наименование должности

инициалы, фамилия

Сооружение							
вид объекта недвижимости							
Лист № 38 раздела 5.1		Всего листов раздела 5.1: 143		Всего разделов: 4		Всего листов выписки: 147	
07.03.2023г. № КУВИ-001/2023-56430841							
Кадастровый номер:			05:01:000000:1475				
7	287954.63	268024.28	-	0.1	данные отсутствуют	данные отсутствуют	
1	287931.26	268231.35	-	0.1	данные отсутствуют	данные отсутствуют	
2	287930.8	268232.97	-	0.1	данные отсутствуют	данные отсутствуют	
3	287930.17	268232.79	-	0.1	данные отсутствуют	данные отсутствуют	
4	287930.63	268231.18	-	0.1	данные отсутствуют	данные отсутствуют	
1	287931.26	268231.35	-	0.1	данные отсутствуют	данные отсутствуют	
1	287945.47	268234.83	-	0.1	данные отсутствуют	данные отсутствуют	
2	287935.91	268260.31	-	0.1	данные отсутствуют	данные отсутствуют	
3	287929.33	268276.26	-	0.1	данные отсутствуют	данные отсутствуют	
1	287943.48	268555.97	-	0.1	данные отсутствуют	данные отсутствуют	
2	287933.7	268551.73	-	0.1	данные отсутствуют	данные отсутствуют	
1	287859.94	269149.45	-	0.1	данные отсутствуют	данные отсутствуют	
2	287859.63	269159.76	-	0.1	данные отсутствуют	данные отсутствуют	
3	287877.81	269160.6	-	0.1	данные отсутствуют	данные отсутствуют	
4	287886.65	269161.24	-	0.1	данные отсутствуют	данные отсутствуют	
5	287893.64	269161.88	-	0.1	данные отсутствуют	данные отсутствуют	
6	287927.44	269164.17	-	0.1	данные отсутствуют	данные отсутствуют	



ДОКУМЕНТ ПОДПИСАН
ЭЛЕКТРОННОЙ ПОДПИСЬЮ

Сертификат: 3094B7974B3CA8E1F07A347CFAD6FA78

Владелец: ФЕДЕРАЛЬНАЯ СЛУЖБА ГОСУДАРСТВЕННОЙ
РЕГИСТРАЦИИ, КАДАСТРА И КАРТОГРАФИИ
Действителен: с 17.05.2022 по 10.08.2023

полное наименование должности

инициалы, фамилия

Сооружение							
вид объекта недвижимости							
Лист № 39 раздела 5.1		Всего листов раздела 5.1: 143		Всего разделов: 4		Всего листов выписки: 147	
07.03.2023г. № КУВИ-001/2023-56430841							
Кадастровый номер:			05:01:000000:1475				
7	287945.25	269165.66	-	0.1	данные отсутствуют	данные отсутствуют	
8	287948.84	269166.04	-	0.1	данные отсутствуют	данные отсутствуют	
9	287962.11	269166.53	-	0.1	данные отсутствуют	данные отсутствуют	
10	287968.73	269168.37	-	0.1	данные отсутствуют	данные отсутствуют	
11	287969.58	269166.86	-	0.1	данные отсутствуют	данные отсутствуют	
12	287970.86	269162.79	-	0.1	данные отсутствуют	данные отсутствуют	
13	287973.75	269150.64	-	0.1	данные отсутствуют	данные отсутствуют	
14	287976.83	269139.61	-	0.1	данные отсутствуют	данные отсутствуют	
15	287979.75	269129.65	-	0.1	данные отсутствуют	данные отсутствуют	
16	287983.42	269117.36	-	0.1	данные отсутствуют	данные отсутствуют	
17	287986.34	269108.11	-	0.1	данные отсутствуют	данные отсутствуют	
18	287988.64	269101.83	-	0.1	данные отсутствуют	данные отсутствуют	
19	287992.6	269089.75	-	0.1	данные отсутствуют	данные отсутствуют	
20	287994.88	269082.78	-	0.1	данные отсутствуют	данные отсутствуют	
21	287999.26	269070.03	-	0.1	данные отсутствуют	данные отсутствуют	
22	288000.44	269066.89	-	0.1	данные отсутствуют	данные отсутствуют	
1	287871.83	268414.68	-	0.1	данные отсутствуют	данные отсутствуют	



ДОКУМЕНТ ПОДПИСАН
ЭЛЕКТРОННОЙ ПОДПИСЬЮ

Сертификат: 3094B7974B3CA8E1F07A347CFAD6FA78

Владелец: ФЕДЕРАЛЬНАЯ СЛУЖБА ГОСУДАРСТВЕННОЙ
РЕГИСТРАЦИИ, КАДАСТРА И КАРТОГРАФИИ
Действителен: с 17.05.2022 по 10.08.2023

полное наименование должности

инициалы, фамилия

Сооружение							
вид объекта недвижимости							
Лист № 40 раздела 5.1		Всего листов раздела 5.1: 143		Всего разделов: 4		Всего листов выписки: 147	
07.03.2023г. № КУВИ-001/2023-56430841							
Кадастровый номер:			05:01:000000:1475				
2	287874.32	268404.28	-	0.1	данные отсутствуют	данные отсутствуют	
3	287872.94	268403.95	-	0.1	данные отсутствуют	данные отсутствуют	
4	287860.7	268401.02	-	0.1	данные отсутствуют	данные отсутствуют	
5	287872.45	268372.21	-	0.1	данные отсутствуют	данные отсутствуют	
6	287876.9	268362.27	-	0.1	данные отсутствуют	данные отсутствуют	
7	287883.59	268346.91	-	0.1	данные отсутствуют	данные отсутствуют	
8	287890.49	268331.59	-	0.1	данные отсутствуют	данные отсутствуют	
9	287895.46	268320.55	-	0.1	данные отсутствуют	данные отсутствуют	
10	287901.72	268306.12	-	0.1	данные отсутствуют	данные отсутствуют	
11	287908.52	268290.42	-	0.1	данные отсутствуют	данные отсутствуют	
12	287917.91	268267.46	-	0.1	данные отсутствуют	данные отсутствуют	
13	287924.74	268250.29	-	0.1	данные отсутствуют	данные отсутствуют	
14	287930.49	268232.88	-	0.1	данные отсутствуют	данные отсутствуют	
1	287872.02	268403.34	-	0.1	данные отсутствуют	данные отсутствуют	
2	287860.51	268400.66	-	0.1	данные отсутствуют	данные отсутствуют	
3	287872.41	268371.59	-	0.1	данные отсутствуют	данные отсутствуют	
4	287876.76	268362.01	-	0.1	данные отсутствуют	данные отсутствуют	



ДОКУМЕНТ ПОДПИСАН
ЭЛЕКТРОННОЙ ПОДПИСЬЮ

Сертификат: 3094B7974B3CA8E1F07A347CFAD6FA78

Владелец: ФЕДЕРАЛЬНАЯ СЛУЖБА ГОСУДАРСТВЕННОЙ
РЕГИСТРАЦИИ, КАДАСТРА И КАРТОГРАФИИ
Действителен: с 17.05.2022 по 10.08.2023

полное наименование должности

инициалы, фамилия

Сооружение							
вид объекта недвижимости							
Лист № 41 раздела 5.1		Всего листов раздела 5.1: 143		Всего разделов: 4		Всего листов выписки: 147	
07.03.2023г. № КУВИ-001/2023-56430841							
Кадастровый номер:			05:01:000000:1475				
5	287885.8	268341.15	-	0.1	данные отсутствуют	данные отсутствуют	
6	287897.28	268315.9	-	0.1	данные отсутствуют	данные отсутствуют	
7	287903.98	268300.25	-	0.1	данные отсутствуют	данные отсутствуют	
8	287908.7	268288.99	-	0.1	данные отсутствуют	данные отсутствуют	
1	287872.02	268403.34	-	0.1	данные отсутствуют	данные отсутствуют	
2	287860.51	268400.66	-	0.1	данные отсутствуют	данные отсутствуют	
3	287872.41	268371.59	-	0.1	данные отсутствуют	данные отсутствуют	
4	287876.76	268362.01	-	0.1	данные отсутствуют	данные отсутствуют	
5	287885.8	268341.15	-	0.1	данные отсутствуют	данные отсутствуют	
6	287897.28	268315.9	-	0.1	данные отсутствуют	данные отсутствуют	
7	287903.98	268300.25	-	0.1	данные отсутствуют	данные отсутствуют	
8	287908.7	268288.99	-	0.1	данные отсутствуют	данные отсутствуют	
1	287872.02	268403.34	-	0.1	данные отсутствуют	данные отсутствуют	
2	287860.51	268400.66	-	0.1	данные отсутствуют	данные отсутствуют	
3	287872.41	268371.59	-	0.1	данные отсутствуют	данные отсутствуют	
4	287876.76	268362.01	-	0.1	данные отсутствуют	данные отсутствуют	
5	287885.8	268341.15	-	0.1	данные отсутствуют	данные отсутствуют	



ДОКУМЕНТ ПОДПИСАН
ЭЛЕКТРОННОЙ ПОДПИСЬЮ

Сертификат: 3094B7974B3CA8E1F07A347CFAD6FA78

Владелец: ФЕДЕРАЛЬНАЯ СЛУЖБА ГОСУДАРСТВЕННОЙ
РЕГИСТРАЦИИ, КАДАСТРА И КАРТОГРАФИИ
Действителен: с 17.05.2022 по 10.08.2023

полное наименование должности

инициалы, фамилия

Сооружение							
вид объекта недвижимости							
Лист № 42 раздела 5.1		Всего листов раздела 5.1: 143		Всего разделов: 4		Всего листов выписки: 147	
07.03.2023г. № КУВИ-001/2023-56430841							
Кадастровый номер:			05:01:000000:1475				
6	287897.28	268315.9	-	0.1	данные отсутствуют	данные отсутствуют	
7	287903.98	268300.25	-	0.1	данные отсутствуют	данные отсутствуют	
8	287908.7	268288.99	-	0.1	данные отсутствуют	данные отсутствуют	
1	287872.02	268403.34	-	0.1	данные отсутствуют	данные отсутствуют	
2	287860.51	268400.66	-	0.1	данные отсутствуют	данные отсутствуют	
3	287872.41	268371.59	-	0.1	данные отсутствуют	данные отсутствуют	
4	287876.76	268362.01	-	0.1	данные отсутствуют	данные отсутствуют	
5	287885.8	268341.15	-	0.1	данные отсутствуют	данные отсутствуют	
6	287897.28	268315.9	-	0.1	данные отсутствуют	данные отсутствуют	
7	287903.98	268300.25	-	0.1	данные отсутствуют	данные отсутствуют	
8	287908.7	268288.99	-	0.1	данные отсутствуют	данные отсутствуют	
1	287871.85	268403.31	-	0.1	данные отсутствуют	данные отсутствуют	
2	287897.11	268343.02	-	0.1	данные отсутствуют	данные отсутствуют	
1	287892.15	268636.26	-	0.1	данные отсутствуют	данные отсутствуют	
2	287902.35	268640.2	-	0.1	данные отсутствуют	данные отсутствуют	
1	288029.18	268951.44	-	0.1	данные отсутствуют	данные отсутствуют	
2	288032.08	268935.06	-	0.1	данные отсутствуют	данные отсутствуют	



ДОКУМЕНТ ПОДПИСАН
ЭЛЕКТРОННОЙ ПОДПИСЬЮ

Сертификат: 3094B7974B3CA8E1F07A347CFAD6FA78

Владелец: ФЕДЕРАЛЬНАЯ СЛУЖБА ГОСУДАРСТВЕННОЙ
РЕГИСТРАЦИИ, КАДАСТРА И КАРТОГРАФИИ
Действителен: с 17.05.2022 по 10.08.2023

полное наименование должности

инициалы, фамилия

Сооружение							
вид объекта недвижимости							
Лист № 43 раздела 5.1		Всего листов раздела 5.1: 143		Всего разделов: 4		Всего листов выписки: 147	
07.03.2023г. № КУВИ-001/2023-56430841							
Кадастровый номер:			05:01:000000:1475				
3	288029.24	268914.97	-	0.1	данные отсутствуют	данные отсутствуют	
4	288026.55	268908.58	-	0.1	данные отсутствуют	данные отсутствуют	
5	288018.55	268885.66	-	0.1	данные отсутствуют	данные отсутствуют	
6	288015.51	268876.43	-	0.1	данные отсутствуют	данные отсутствуют	
7	288026.65	268873.89	-	0.1	данные отсутствуют	данные отсутствуют	
8	288021.29	268855.58	-	0.1	данные отсутствуют	данные отсутствуют	
9	288015.69	268834.02	-	0.1	данные отсутствуют	данные отсутствуют	
10	288014.8	268830.58	-	0.1	данные отсутствуют	данные отсутствуют	
11	288012.22	268814.52	-	0.1	данные отсутствуют	данные отсутствуют	
12	288000.12	268814.31	-	0.1	данные отсутствуют	данные отсутствуют	
13	288001.51	268803.69	-	0.1	данные отсутствуют	данные отсутствуют	
14	288004.16	268787.5	-	0.1	данные отсутствуют	данные отсутствуют	
15	288007.53	268769.5	-	0.1	данные отсутствуют	данные отсутствуют	
16	288010.5	268752.07	-	0.1	данные отсутствуют	данные отсутствуют	
17	288011.74	268744.21	-	0.1	данные отсутствуют	данные отсутствуют	
18	288013	268736.22	-	0.1	данные отсутствуют	данные отсутствуют	
19	288014.12	268728.19	-	0.1	данные отсутствуют	данные отсутствуют	



ДОКУМЕНТ ПОДПИСАН
ЭЛЕКТРОННОЙ ПОДПИСЬЮ

Сертификат: 3094B7974B3CA8E1F07A347CFAD6FA78

Владелец: ФЕДЕРАЛЬНАЯ СЛУЖБА ГОСУДАРСТВЕННОЙ
РЕГИСТРАЦИИ, КАДАСТРА И КАРТОГРАФИИ
Действителен: с 17.05.2022 по 10.08.2023

полное наименование должности

инициалы, фамилия

Сооружение							
вид объекта недвижимости							
Лист № 44 раздела 5.1		Всего листов раздела 5.1: 143		Всего разделов: 4		Всего листов выписки: 147	
07.03.2023г. № КУВИ-001/2023-56430841							
Кадастровый номер:			05:01:000000:1475				
20	288016.95	268708.29	-	0.1	данные отсутствуют	данные отсутствуют	
21	288018.05	268701.28	-	0.1	данные отсутствуют	данные отсутствуют	
22	288019.1	268695.21	-	0.1	данные отсутствуют	данные отсутствуют	
23	288020.86	268683.88	-	0.1	данные отсутствуют	данные отсутствуют	
24	288022.58	268671.75	-	0.1	данные отсутствуют	данные отсутствуют	
25	288023.47	268664.68	-	0.1	данные отсутствуют	данные отсутствуют	
26	288024.18	268657.72	-	0.1	данные отсутствуют	данные отсутствуют	
27	288019.77	268653.55	-	0.1	данные отсутствуют	данные отсутствуют	
28	287995.42	268650.21	-	0.1	данные отсутствуют	данные отсутствуют	
29	287989.03	268648.98	-	0.1	данные отсутствуют	данные отсутствуют	
30	287983.26	268648	-	0.1	данные отсутствуют	данные отсутствуют	
31	287975.79	268646.73	-	0.1	данные отсутствуют	данные отсутствуют	
32	287972.43	268646.16	-	0.1	данные отсутствуют	данные отсутствуют	
33	287965.37	268644.93	-	0.1	данные отсутствуют	данные отсутствуют	
34	287957.91	268643.91	-	0.1	данные отсутствуют	данные отсутствуют	
35	287951.69	268643	-	0.1	данные отсутствуют	данные отсутствуют	
36	287938.35	268641.06	-	0.1	данные отсутствуют	данные отсутствуют	



ДОКУМЕНТ ПОДПИСАН
ЭЛЕКТРОННОЙ ПОДПИСЬЮ

Сертификат: 3094B7974B3CA8E1F07A347CFAD6FA78

Владелец: ФЕДЕРАЛЬНАЯ СЛУЖБА ГОСУДАРСТВЕННОЙ
РЕГИСТРАЦИИ, КАДАСТРА И КАРТОГРАФИИ
Действителен: с 17.05.2022 по 10.08.2023

полное наименование должности

инициалы, фамилия

Сооружение							
вид объекта недвижимости							
Лист № 45 раздела 5.1		Всего листов раздела 5.1: 143		Всего разделов: 4		Всего листов выписки: 147	
07.03.2023г. № КУВИ-001/2023-56430841							
Кадастровый номер:			05:01:000000:1475				
37	287930.55	268639.71	-	0.1	данные отсутствуют	данные отсутствуют	
38	287924.67	268638.69	-	0.1	данные отсутствуют	данные отсутствуют	
39	287917.18	268637.31	-	0.1	данные отсутствуют	данные отсутствуют	
40	287909.97	268636.01	-	0.1	данные отсутствуют	данные отсутствуют	
41	287904.59	268635.15	-	0.1	данные отсутствуют	данные отсутствуют	
42	287900.47	268634.22	-	0.1	данные отсутствуют	данные отсутствуют	
43	287893.36	268632.67	-	0.1	данные отсутствуют	данные отсутствуют	
44	287891.07	268632.21	-	0.1	данные отсутствуют	данные отсутствуют	
45	287878.41	268629.99	-	0.1	данные отсутствуют	данные отсутствуют	
46	287864.25	268627.61	-	0.1	данные отсутствуют	данные отсутствуют	
47	287851.14	268625.42	-	0.1	данные отсутствуют	данные отсутствуют	
48	287841.72	268623.14	-	0.1	данные отсутствуют	данные отсутствуют	
49	287829.55	268621.15	-	0.1	данные отсутствуют	данные отсутствуют	
50	287816.75	268618.58	-	0.1	данные отсутствуют	данные отсутствуют	
51	287811.8	268617.79	-	0.1	данные отсутствуют	данные отсутствуют	
52	287805.7	268616.64	-	0.1	данные отсутствуют	данные отсутствуют	
53	287795.66	268614.35	-	0.1	данные отсутствуют	данные отсутствуют	



ДОКУМЕНТ ПОДПИСАН
ЭЛЕКТРОННОЙ ПОДПИСЬЮ

Сертификат: 3094B7974B3CA8E1F07A347CFAD6FA78

Владелец: ФЕДЕРАЛЬНАЯ СЛУЖБА ГОСУДАРСТВЕННОЙ
РЕГИСТРАЦИИ, КАДАСТРА И КАРТОГРАФИИ
Действителен: с 17.05.2022 по 10.08.2023

полное наименование должности

инициалы, фамилия

Сооружение							
вид объекта недвижимости							
Лист № 46 раздела 5.1		Всего листов раздела 5.1: 143		Всего разделов: 4		Всего листов выписки: 147	
07.03.2023г. № КУВИ-001/2023-56430841							
Кадастровый номер:			05:01:000000:1475				
54	287788.76	268612.78	-	0.1	данные отсутствуют	данные отсутствуют	
55	287783.5	268611.57	-	0.1	данные отсутствуют	данные отсутствуют	
56	287778.12	268622.22	-	0.1	данные отсутствуют	данные отсутствуют	
57	287773.24	268632.64	-	0.1	данные отсутствуют	данные отсутствуют	
58	287765.46	268649.28	-	0.1	данные отсутствуют	данные отсутствуют	
59	287760.58	268660.31	-	0.1	данные отсутствуют	данные отсутствуют	
60	287756.83	268669.62	-	0.1	данные отсутствуют	данные отсутствуют	
61	287752.69	268681.04	-	0.1	данные отсутствуют	данные отсутствуют	
62	287748.57	268691.29	-	0.1	данные отсутствуют	данные отсутствуют	
63	287744.43	268702.14	-	0.1	данные отсутствуют	данные отсутствуют	
64	287740.64	268712.06	-	0.1	данные отсутствуют	данные отсутствуют	
65	287735.91	268723.99	-	0.1	данные отсутствуют	данные отсутствуют	
66	287732.6	268733.88	-	0.1	данные отсутствуют	данные отсутствуют	
67	287732.4	268737.09	-	0.1	данные отсутствуют	данные отсутствуют	
68	287733.5	268750.5	-	0.1	данные отсутствуют	данные отсутствуют	
69	287734.28	268754.36	-	0.1	данные отсутствуют	данные отсутствуют	
70	287738.19	268768.85	-	0.1	данные отсутствуют	данные отсутствуют	



ДОКУМЕНТ ПОДПИСАН
ЭЛЕКТРОННОЙ ПОДПИСЬЮ

Сертификат: 3094B7974B3CA8E1F07A347CFAD6FA78

Владелец: ФЕДЕРАЛЬНАЯ СЛУЖБА ГОСУДАРСТВЕННОЙ
РЕГИСТРАЦИИ, КАДАСТРА И КАРТОГРАФИИ
Действителен: с 17.05.2022 по 10.08.2023

полное наименование должности

инициалы, фамилия

Сооружение							
вид объекта недвижимости							
Лист № 47 раздела 5.1		Всего листов раздела 5.1: 143		Всего разделов: 4		Всего листов выписки: 147	
07.03.2023г. № КУВИ-001/2023-56430841							
Кадастровый номер:			05:01:000000:1475				
71	287741.45	268780.91	-	0.1	данные отсутствуют	данные отсутствуют	
72	287744.7	268792.91	-	0.1	данные отсутствуют	данные отсутствуют	
73	287745.91	268797.11	-	0.1	данные отсутствуют	данные отсутствуют	
74	287748.09	268805.32	-	0.1	данные отсутствуют	данные отсутствуют	
75	287749.95	268812.63	-	0.1	данные отсутствуют	данные отсутствуют	
76	287750.68	268815.36	-	0.1	данные отсутствуют	данные отсутствуют	
77	287751.86	268822.71	-	0.1	данные отсутствуют	данные отсутствуют	
78	287753.13	268831.61	-	0.1	данные отсутствуют	данные отсутствуют	
79	287753.22	268832.32	-	0.1	данные отсутствуют	данные отсутствуют	
80	287773.4	268838.14	-	0.1	данные отсутствуют	данные отсутствуют	
81	287778.99	268839.84	-	0.1	данные отсутствуют	данные отсутствуют	
82	287787.03	268843.22	-	0.1	данные отсутствуют	данные отсутствуют	
83	287792.16	268845.59	-	0.1	данные отсутствуют	данные отсутствуют	
84	287794.57	268846.89	-	0.1	данные отсутствуют	данные отсутствуют	
85	287800.43	268849.98	-	0.1	данные отсутствуют	данные отсутствуют	
86	287807.09	268853.4	-	0.1	данные отсутствуют	данные отсутствуют	
87	287814.63	268857.51	-	0.1	данные отсутствуют	данные отсутствуют	



ДОКУМЕНТ ПОДПИСАН
ЭЛЕКТРОННОЙ ПОДПИСЬЮ

Сертификат: 3094B7974B3CA8E1F07A347CFAD6FA78

Владелец: ФЕДЕРАЛЬНАЯ СЛУЖБА ГОСУДАРСТВЕННОЙ
РЕГИСТРАЦИИ, КАДАСТРА И КАРТОГРАФИИ
Действителен: с 17.05.2022 по 10.08.2023

полное наименование должности

инициалы, фамилия

Сооружение							
вид объекта недвижимости							
Лист № 48 раздела 5.1		Всего листов раздела 5.1: 143		Всего разделов: 4		Всего листов выписки: 147	
07.03.2023г. № КУВИ-001/2023-56430841							
Кадастровый номер:			05:01:000000:1475				
88	287822.24	268861.69	-	0.1	данные отсутствуют	данные отсутствуют	
89	287844.21	268874.87	-	0.1	данные отсутствуют	данные отсутствуют	
90	287849.73	268878.47	-	0.1	данные отсутствуют	данные отсутствуют	
91	287861.36	268885.41	-	0.1	данные отсутствуют	данные отсутствуют	
92	287852.91	268898.32	-	0.1	данные отсутствуют	данные отсутствуют	
93	287867.19	268908.1	-	0.1	данные отсутствуют	данные отсутствуют	
94	287874.39	268912.96	-	0.1	данные отсутствуют	данные отсутствуют	
95	287880.89	268917.43	-	0.1	данные отсутствуют	данные отсутствуют	
96	287887.5	268921.33	-	0.1	данные отсутствуют	данные отсутствуют	
97	287894.36	268925.09	-	0.1	данные отсутствуют	данные отсутствуют	
98	287902.71	268929.43	-	0.1	данные отсутствуют	данные отсутствуют	
99	287903.82	268926.41	-	0.1	данные отсутствуют	данные отсутствуют	
100	287925.15	268933.6	-	0.1	данные отсутствуют	данные отсутствуют	
101	287945.83	268937.19	-	0.1	данные отсутствуют	данные отсутствуют	
102	287954.41	268938.31	-	0.1	данные отсутствуют	данные отсутствуют	
103	287987.99	268941.94	-	0.1	данные отсутствуют	данные отсутствуют	
104	287996.61	268943.74	-	0.1	данные отсутствуют	данные отсутствуют	



ДОКУМЕНТ ПОДПИСАН
ЭЛЕКТРОННОЙ ПОДПИСЬЮ

Сертификат: 3094B7974B3CA8E1F07A347CFAD6FA78

Владелец: ФЕДЕРАЛЬНАЯ СЛУЖБА ГОСУДАРСТВЕННОЙ
РЕГИСТРАЦИИ, КАДАСТРА И КАРТОГРАФИИ
Действителен: с 17.05.2022 по 10.08.2023

полное наименование должности

инициалы, фамилия

Сооружение							
вид объекта недвижимости							
Лист № 49 раздела 5.1		Всего листов раздела 5.1: 143		Всего разделов: 4		Всего листов выписки: 147	
07.03.2023г. № КУВИ-001/2023-56430841							
Кадастровый номер:			05:01:000000:1475				
105	288005.87	268945.99	-	0.1	данные отсутствуют	данные отсутствуют	
106	288013.49	268947.77	-	0.1	данные отсутствуют	данные отсутствуют	
107	288017.74	268948.72	-	0.1	данные отсутствуют	данные отсутствуют	
108	288031.61	268952.02	-	0.1	данные отсутствуют	данные отсутствуют	
109	288044.34	268948.89	-	0.1	данные отсутствуют	данные отсутствуют	
1	287945.33	268630.85	-	0.1	данные отсутствуют	данные отсутствуют	
2	287935.58	268629.08	-	0.1	данные отсутствуют	данные отсутствуют	
3	287927.59	268627.41	-	0.1	данные отсутствуют	данные отсутствуют	
4	287914.85	268624.47	-	0.1	данные отсутствуют	данные отсутствуют	
5	287900.01	268623.15	-	0.1	данные отсутствуют	данные отсутствуют	
6	287876.1	268617.86	-	0.1	данные отсутствуют	данные отсутствуют	
7	287875.81	268619.41	-	0.1	данные отсутствуют	данные отсутствуют	
8	287870.5	268618.44	-	0.1	данные отсутствуют	данные отсутствуют	
9	287856.69	268615.91	-	0.1	данные отсутствуют	данные отсутствуют	
10	287836.31	268612.22	-	0.1	данные отсутствуют	данные отсутствуют	
11	287824.79	268610	-	0.1	данные отсутствуют	данные отсутствуют	
12	287810.79	268607.44	-	0.1	данные отсутствуют	данные отсутствуют	



ДОКУМЕНТ ПОДПИСАН
ЭЛЕКТРОННОЙ ПОДПИСЬЮ

Сертификат: 3094B7974B3CA8E1F07A347CFAD6FA78

Владелец: ФЕДЕРАЛЬНАЯ СЛУЖБА ГОСУДАРСТВЕННОЙ
РЕГИСТРАЦИИ, КАДАСТРА И КАРТОГРАФИИ
Действителен: с 17.05.2022 по 10.08.2023

полное наименование должности

инициалы, фамилия

Сооружение								
вид объекта недвижимости								
Лист № 50 раздела 5.1		Всего листов раздела 5.1: 143			Всего разделов: 4		Всего листов выписки: 147	
07.03.2023г. № КУВИ-001/2023-56430841								
Кадастровый номер:				05:01:000000:1475				
13	287801.72	268605.5	-	0.1	данные отсутствуют	данные отсутствуют		
14	287788.24	268601.92	-	0.1	данные отсутствуют	данные отсутствуют		
15	287790.01	268597.79	-	0.1	данные отсутствуют	данные отсутствуют		
16	287798.8	268577.13	-	0.1	данные отсутствуют	данные отсутствуют		
17	287808	268557.12	-	0.1	данные отсутствуют	данные отсутствуют		
18	287814.47	268543.66	-	0.1	данные отсутствуют	данные отсутствуют		
19	287822.41	268523.4	-	0.1	данные отсутствуют	данные отсутствуют		
20	287835.12	268492.47	-	0.1	данные отсутствуют	данные отсутствуют		
21	287847.54	268464.75	-	0.1	данные отсутствуют	данные отсутствуют		
22	287852.99	268452.97	-	0.1	данные отсутствуют	данные отсутствуют		
23	287856.07	268445	-	0.1	данные отсутствуют	данные отсутствуют		
24	287859.16	268437.16	-	0.1	данные отсутствуют	данные отсутствуют		
25	287866.65	268417.63	-	0.1	данные отсутствуют	данные отсутствуют		
1	287865.71	268682.86	-	0.1	данные отсутствуют	данные отсутствуют		
2	287875.41	268668.75	-	0.1	данные отсутствуют	данные отсутствуют		
3	287885.3	268651.92	-	0.1	данные отсутствуют	данные отсутствуют		
4	287892.15	268636.26	-	0.1	данные отсутствуют	данные отсутствуют		



ДОКУМЕНТ ПОДПИСАН
ЭЛЕКТРОННОЙ ПОДПИСЬЮ

Сертификат: 3094B7974B3CA8E1F07A347CFAD6FA78

Владелец: ФЕДЕРАЛЬНАЯ СЛУЖБА ГОСУДАРСТВЕННОЙ
РЕГИСТРАЦИИ, КАДАСТРА И КАРТОГРАФИИ
Действителен: с 17.05.2022 по 10.08.2023

полное наименование должности

инициалы, фамилия

Сооружение							
вид объекта недвижимости							
Лист № 51 раздела 5.1		Всего листов раздела 5.1: 143		Всего разделов: 4		Всего листов выписки: 147	
07.03.2023г. № КУВИ-001/2023-56430841							
Кадастровый номер:			05:01:000000:1475				
5	287893.36	268632.67	-	0.1	данные отсутствуют	данные отсутствуют	
1	287866.65	268417.63	-	0.1	данные отсутствуют	данные отсутствуют	
2	287866.24	268417.43	-	0.1	данные отсутствуют	данные отсутствуют	
3	287855.92	268411.97	-	0.1	данные отсутствуют	данные отсутствуют	
4	287855.4	268411.88	-	0.1	данные отсутствуют	данные отсутствуют	
5	287841.52	268409.42	-	0.1	данные отсутствуют	данные отсутствуют	
6	287826.89	268406.77	-	0.1	данные отсутствуют	данные отсутствуют	
7	287818.97	268405.21	-	0.1	данные отсутствуют	данные отсутствуют	
8	287812.47	268403.93	-	0.1	данные отсутствуют	данные отсутствуют	
9	287805.06	268402.59	-	0.1	данные отсутствуют	данные отсутствуют	
10	287800.11	268401.81	-	0.1	данные отсутствуют	данные отсутствуют	
11	287794.43	268400.85	-	0.1	данные отсутствуют	данные отсутствуют	
12	287790.12	268400.11	-	0.1	данные отсутствуют	данные отсутствуют	
13	287782.53	268398.9	-	0.1	данные отсутствуют	данные отсутствуют	
14	287768.09	268396.55	-	0.1	данные отсутствуют	данные отсутствуют	
15	287761.03	268395.3	-	0.1	данные отсутствуют	данные отсутствуют	
16	287753.57	268393.97	-	0.1	данные отсутствуют	данные отсутствуют	



ДОКУМЕНТ ПОДПИСАН
ЭЛЕКТРОННОЙ ПОДПИСЬЮ

Сертификат: 3094B7974B3CA8E1F07A347CFAD6FA78

Владелец: ФЕДЕРАЛЬНАЯ СЛУЖБА ГОСУДАРСТВЕННОЙ
РЕГИСТРАЦИИ, КАДАСТРА И КАРТОГРАФИИ
Действителен: с 17.05.2022 по 10.08.2023

полное наименование должности

инициалы, фамилия

Сооружение							
вид объекта недвижимости							
Лист № 52 раздела 5.1		Всего листов раздела 5.1: 143		Всего разделов: 4		Всего листов выписки: 147	
07.03.2023г. № КУВИ-001/2023-56430841							
Кадастровый номер:			05:01:000000:1475				
17	287752.78	268393.84	-	0.1	данные отсутствуют	данные отсутствуют	
18	287757.38	268383.49	-	0.1	данные отсутствуют	данные отсутствуют	
19	287764.28	268366.06	-	0.1	данные отсутствуют	данные отсутствуют	
20	287769.69	268353.38	-	0.1	данные отсутствуют	данные отсутствуют	
21	287774.42	268342.22	-	0.1	данные отсутствуют	данные отсутствуют	
22	287779.66	268330.85	-	0.1	данные отсутствуют	данные отсутствуют	
23	287785.21	268318.81	-	0.1	данные отсутствуют	данные отсутствуют	
24	287789.03	268310.05	-	0.1	данные отсутствуют	данные отсутствуют	
25	287792.56	268301.54	-	0.1	данные отсутствуют	данные отсутствуют	
26	287793.55	268299.13	-	0.1	данные отсутствуют	данные отсутствуют	
27	287797.44	268289.72	-	0.1	данные отсутствуют	данные отсутствуют	
28	287806.17	268268.71	-	0.1	данные отсутствуют	данные отсутствуют	
29	287807.57	268265.59	-	0.1	данные отсутствуют	данные отсутствуют	
1	287778.12	268593.61	-	0.1	данные отсутствуют	данные отсутствуют	
2	287791.72	268567.5	-	0.1	данные отсутствуют	данные отсутствуют	
3	287797.44	268555.12	-	0.1	данные отсутствуют	данные отсутствуют	
4	287800.75	268547.11	-	0.1	данные отсутствуют	данные отсутствуют	



ДОКУМЕНТ ПОДПИСАН
ЭЛЕКТРОННОЙ ПОДПИСЬЮ

Сертификат: 3094B7974B3CA8E1F07A347CFAD6FA78

Владелец: ФЕДЕРАЛЬНАЯ СЛУЖБА ГОСУДАРСТВЕННОЙ
РЕГИСТРАЦИИ, КАДАСТРА И КАРТОГРАФИИ
Действителен: с 17.05.2022 по 10.08.2023

полное наименование должности

инициалы, фамилия

Сооружение							
вид объекта недвижимости							
Лист № 53 раздела 5.1		Всего листов раздела 5.1: 143		Всего разделов: 4		Всего листов выписки: 147	
07.03.2023г. № КУВИ-001/2023-56430841							
Кадастровый номер:			05:01:000000:1475				
5	287809.23	268523.43	-	0.1	данные отсутствуют	данные отсутствуют	
6	287811.72	268517.08	-	0.1	данные отсутствуют	данные отсутствуют	
7	287817.82	268504.23	-	0.1	данные отсутствуют	данные отсутствуют	
8	287819.19	268500.43	-	0.1	данные отсутствуют	данные отсутствуют	
9	287828.87	268475.4	-	0.1	данные отсутствуют	данные отсутствуют	
10	287832.27	268468.3	-	0.1	данные отсутствуют	данные отсутствуют	
11	287832.78	268467.24	-	0.1	данные отсутствуют	данные отсутствуют	
1	287723.73	268183.21	-	0.1	данные отсутствуют	данные отсутствуют	
2	287737.68	268183.21	-	0.1	данные отсутствуют	данные отсутствуют	
3	287744.67	268185.28	-	0.1	данные отсутствуют	данные отсутствуют	
4	287760.4	268189.71	-	0.1	данные отсутствуют	данные отсутствуют	
5	287770.77	268192.64	-	0.1	данные отсутствуют	данные отсутствуют	
6	287776.54	268194.17	-	0.1	данные отсутствуют	данные отсутствуют	
7	287789.54	268197.71	-	0.1	данные отсутствуют	данные отсутствуют	
8	287794.99	268199.19	-	0.1	данные отсутствуют	данные отсутствуют	
9	287799.21	268200.08	-	0.1	данные отсутствуют	данные отсутствуют	
10	287806.37	268201.82	-	0.1	данные отсутствуют	данные отсутствуют	



ДОКУМЕНТ ПОДПИСАН
ЭЛЕКТРОННОЙ ПОДПИСЬЮ

Сертификат: 3094B7974B3CA8E1F07A347CFAD6FA78

Владелец: ФЕДЕРАЛЬНАЯ СЛУЖБА ГОСУДАРСТВЕННОЙ
РЕГИСТРАЦИИ, КАДАСТРА И КАРТОГРАФИИ
Действителен: с 17.05.2022 по 10.08.2023

полное наименование должности

инициалы, фамилия

Сооружение							
вид объекта недвижимости							
Лист № 54 раздела 5.1		Всего листов раздела 5.1: 143		Всего разделов: 4		Всего листов выписки: 147	
07.03.2023г. № КУВИ-001/2023-56430841							
Кадастровый номер:			05:01:000000:1475				
11	287820.19	268205.4	-	0.1	данные отсутствуют	данные отсутствуют	
1	287778.23	268593.39	-	0.1	данные отсутствуют	данные отсутствуют	
2	287790.01	268597.79	-	0.1	данные отсутствуют	данные отсутствуют	
1	287749.84	269222.9	-	0.1	данные отсутствуют	данные отсутствуют	
2	287764.08	269222.98	-	0.1	данные отсутствуют	данные отсутствуют	
3	287809.84	269223.64	-	0.1	данные отсутствуют	данные отсутствуют	
4	287828.88	269223.71	-	0.1	данные отсутствуют	данные отсутствуют	
1	287820.9	268205.62	-	0.1	данные отсутствуют	данные отсутствуют	
2	287820.14	268208.4	-	0.1	данные отсутствуют	данные отсутствуют	
3	287819.78	268209.77	-	0.1	данные отсутствуют	данные отсутствуют	
4	287817.77	268214.53	-	0.1	данные отсутствуют	данные отсутствуют	
5	287808.44	268236.03	-	0.1	данные отсутствуют	данные отсутствуют	
6	287805.66	268242.43	-	0.1	данные отсутствуют	данные отсутствуют	
7	287801.05	268253.18	-	0.1	данные отсутствуют	данные отсутствуют	
8	287790.16	268278.81	-	0.1	данные отсутствуют	данные отсутствуют	
9	287783.14	268295.62	-	0.1	данные отсутствуют	данные отсутствуют	
10	287776.75	268310.63	-	0.1	данные отсутствуют	данные отсутствуют	



ДОКУМЕНТ ПОДПИСАН
ЭЛЕКТРОННОЙ ПОДПИСЬЮ

Сертификат: 3094B7974B3CA8E1F07A347CFAD6FA78

Владелец: ФЕДЕРАЛЬНАЯ СЛУЖБА ГОСУДАРСТВЕННОЙ
РЕГИСТРАЦИИ, КАДАСТРА И КАРТОГРАФИИ
Действителен: с 17.05.2022 по 10.08.2023

полное наименование должности

инициалы, фамилия

Сооружение							
вид объекта недвижимости							
Лист № 55 раздела 5.1		Всего листов раздела 5.1: 143		Всего разделов: 4		Всего листов выписки: 147	
07.03.2023г. № КУВИ-001/2023-56430841							
Кадастровый номер:			05:01:000000:1475				
11	287765.6	268335.53	-	0.1	данные отсутствуют	данные отсутствуют	
12	287761.84	268344.91	-	0.1	данные отсутствуют	данные отсутствуют	
13	287756.78	268356.5	-	0.1	данные отсутствуют	данные отсутствуют	
14	287745.62	268382.22	-	0.1	данные отсутствуют	данные отсутствуют	
15	287729.41	268379.17	-	0.1	данные отсутствуют	данные отсутствуют	
16	287722.28	268377.83	-	0.1	данные отсутствуют	данные отсутствуют	
17	287715.28	268376.63	-	0.1	данные отсутствуют	данные отсутствуют	
18	287707.63	268375.54	-	0.1	данные отсутствуют	данные отсутствуют	
19	287700.66	268374.56	-	0.1	данные отсутствуют	данные отсутствуют	
20	287695.15	268373.93	-	0.1	данные отсутствуют	данные отсутствуют	
21	287687.92	268373.08	-	0.1	данные отсутствуют	данные отсутствуют	
22	287682.7	268372.46	-	0.1	данные отсутствуют	данные отсутствуют	
23	287677.3	268371.77	-	0.1	данные отсутствуют	данные отсутствуют	
24	287676.36	268371.65	-	0.1	данные отсутствуют	данные отсутствуют	
1	287717.73	268748.19	-	0.1	данные отсутствуют	данные отсутствуют	
2	287720.42	268737.16	-	0.1	данные отсутствуют	данные отсутствуют	
3	287730.62	268706.88	-	0.1	данные отсутствуют	данные отсутствуют	



ДОКУМЕНТ ПОДПИСАН
ЭЛЕКТРОННОЙ ПОДПИСЬЮ

Сертификат: 3094B7974B3CA8E1F07A347CFAD6FA78

Владелец: ФЕДЕРАЛЬНАЯ СЛУЖБА ГОСУДАРСТВЕННОЙ
РЕГИСТРАЦИИ, КАДАСТРА И КАРТОГРАФИИ
Действителен: с 17.05.2022 по 10.08.2023

полное наименование должности

инициалы, фамилия

Сооружение							
вид объекта недвижимости							
Лист № 56 раздела 5.1		Всего листов раздела 5.1: 143		Всего разделов: 4		Всего листов выписки: 147	
07.03.2023г. № КУВИ-001/2023-56430841							
Кадастровый номер:			05:01:000000:1475				
4	287735.17	268693.35	-	0.1	данные отсутствуют	данные отсутствуют	
5	287739.91	268681.74	-	0.1	данные отсутствуют	данные отсутствуют	
6	287744.57	268670.32	-	0.1	данные отсутствуют	данные отсутствуют	
7	287750.4	268656.92	-	0.1	данные отсутствуют	данные отсутствуют	
8	287752.74	268650.58	-	0.1	данные отсутствуют	данные отсутствуют	
9	287755.05	268644.23	-	0.1	данные отсутствуют	данные отсутствуют	
10	287758.8	268634.4	-	0.1	данные отсутствуют	данные отсутствуют	
11	287767.66	268609.86	-	0.1	данные отсутствуют	данные отсутствуют	
1	287739.61	268853.12	-	0.1	данные отсутствуют	данные отсутствуют	
2	287754.12	268852.45	-	0.1	данные отсутствуют	данные отсутствуют	
3	287754.22	268847.91	-	0.1	данные отсутствуют	данные отсутствуют	
4	287770.89	268849.35	-	0.1	данные отсутствуют	данные отсутствуют	
5	287773.4	268838.14	-	0.1	данные отсутствуют	данные отсутствуют	
1	287754.04	269034.43	-	0.1	данные отсутствуют	данные отсутствуют	
2	287755.57	268984.46	-	0.1	данные отсутствуют	данные отсутствуют	
3	287755.64	268975.05	-	0.1	данные отсутствуют	данные отсутствуют	
4	287755.86	268968.67	-	0.1	данные отсутствуют	данные отсутствуют	



ДОКУМЕНТ ПОДПИСАН
ЭЛЕКТРОННОЙ ПОДПИСЬЮ

Сертификат: 3094B7974B3CA8E1F07A347CFAD6FA78

Владелец: ФЕДЕРАЛЬНАЯ СЛУЖБА ГОСУДАРСТВЕННОЙ
РЕГИСТРАЦИИ, КАДАСТРА И КАРТОГРАФИИ
Действителен: с 17.05.2022 по 10.08.2023

полное наименование должности

инициалы, фамилия

Сооружение							
вид объекта недвижимости							
Лист № 57 раздела 5.1		Всего листов раздела 5.1: 143		Всего разделов: 4		Всего листов выписки: 147	
07.03.2023г. № КУВИ-001/2023-56430841							
Кадастровый номер:			05:01:000000:1475				
5	287756.29	268962.18	-	0.1	данные отсутствуют	данные отсутствуют	
6	287757.83	268912.74	-	0.1	данные отсутствуют	данные отсутствуют	
7	287757.7	268908.23	-	0.1	данные отсутствуют	данные отсутствуют	
1	287750.96	269241.95	-	0.1	данные отсутствуют	данные отсутствуют	
2	287749.81	269226.24	-	0.1	данные отсутствуют	данные отсутствуют	
3	287750.23	269174.27	-	0.1	данные отсутствуют	данные отсутствуют	
4	287750.43	269165.57	-	0.1	данные отсутствуют	данные отсутствуют	
5	287750.72	269152.76	-	0.1	данные отсутствуют	данные отсутствуют	
6	287750.91	269139.12	-	0.1	данные отсутствуют	данные отсутствуют	
7	287750.51	269125.18	-	0.1	данные отсутствуют	данные отсутствуют	
8	287751.58	269092.82	-	0.1	данные отсутствуют	данные отсутствуют	
9	287753.77	269043.11	-	0.1	данные отсутствуют	данные отсутствуют	
10	287754.02	269034.95	-	0.1	данные отсутствуют	данные отсутствуют	
11	287754.04	269034.43	-	0.1	данные отсутствуют	данные отсутствуют	
1	287750.69	269153.92	-	0.1	данные отсутствуют	данные отсутствуют	
2	287766.05	269154.81	-	0.1	данные отсутствуют	данные отсутствуют	
3	287775.09	269155.86	-	0.1	данные отсутствуют	данные отсутствуют	



ДОКУМЕНТ ПОДПИСАН
ЭЛЕКТРОННОЙ ПОДПИСЬЮ

Сертификат: 3094B7974B3CA8E1F07A347CFAD6FA78

Владелец: ФЕДЕРАЛЬНАЯ СЛУЖБА ГОСУДАРСТВЕННОЙ
РЕГИСТРАЦИИ, КАДАСТРА И КАРТОГРАФИИ
Действителен: с 17.05.2022 по 10.08.2023

полное наименование должности

инициалы, фамилия

Сооружение							
вид объекта недвижимости							
Лист № 58 раздела 5.1		Всего листов раздела 5.1: 143		Всего разделов: 4		Всего листов выписки: 147	
07.03.2023г. № КУВИ-001/2023-56430841							
Кадастровый номер:			05:01:000000:1475				
1	287778.12	268593.61	-	0.1	данные отсутствуют	данные отсутствуют	
2	287778	268593.84	-	0.1	данные отсутствуют	данные отсутствуют	
3	287756.93	268590.22	-	0.1	данные отсутствуют	данные отсутствуют	
4	287736.83	268587.11	-	0.1	данные отсутствуют	данные отсутствуют	
5	287684.73	268577.94	-	0.1	данные отсутствуют	данные отсутствуют	
6	287679.97	268577.1	-	0.1	данные отсутствуют	данные отсутствуют	
7	287684.67	268565.32	-	0.1	данные отсутствуют	данные отсутствуют	
8	287688.5	268555.26	-	0.1	данные отсутствуют	данные отсутствуют	
9	287706.86	268508.68	-	0.1	данные отсутствуют	данные отсутствуют	
10	287712.87	268494.3	-	0.1	данные отсутствуют	данные отсутствуют	
11	287718.57	268480.64	-	0.1	данные отсутствуют	данные отсутствуют	
12	287722.63	268470.23	-	0.1	данные отсутствуют	данные отсутствуют	
13	287726.64	268459.94	-	0.1	данные отсутствуют	данные отсутствуют	
14	287731.97	268445.56	-	0.1	данные отсутствуют	данные отсутствуют	
1	287767.66	268609.86	-	0.1	данные отсутствуют	данные отсутствуют	
2	287746.07	268605.55	-	0.1	данные отсутствуют	данные отсутствуют	
3	287713.37	268599.99	-	0.1	данные отсутствуют	данные отсутствуют	



ДОКУМЕНТ ПОДПИСАН
ЭЛЕКТРОННОЙ ПОДПИСЬЮ

Сертификат: 3094B7974B3CA8E1F07A347CFAD6FA78

Владелец: ФЕДЕРАЛЬНАЯ СЛУЖБА ГОСУДАРСТВЕННОЙ
РЕГИСТРАЦИИ, КАДАСТРА И КАРТОГРАФИИ
Действителен: с 17.05.2022 по 10.08.2023

полное наименование должности

инициалы, фамилия

Сооружение							
вид объекта недвижимости							
Лист № 59 раздела 5.1		Всего листов раздела 5.1: 143		Всего разделов: 4		Всего листов выписки: 147	
07.03.2023г. № КУВИ-001/2023-56430841							
Кадастровый номер:			05:01:000000:1475				
4	287687.08	268596.4	-	0.1	данные отсутствуют	данные отсутствуют	
5	287681.31	268595.92	-	0.1	данные отсутствуют	данные отсутствуют	
6	287665.42	268593.65	-	0.1	данные отсутствуют	данные отсутствуют	
1	287731.5	268704.28	-	0.1	данные отсутствуют	данные отсутствуют	
2	287742.2	268708.45	-	0.1	данные отсутствуют	данные отсутствуют	
1	287662.91	268853.08	-	0.1	данные отсутствуют	данные отсутствуют	
2	287673.68	268849.82	-	0.1	данные отсутствуют	данные отсутствуют	
3	287687.61	268848.43	-	0.1	данные отсутствуют	данные отсутствуют	
4	287695.62	268847.71	-	0.1	данные отсутствуют	данные отсутствуют	
5	287718.03	268847.23	-	0.1	данные отсутствуют	данные отсутствуют	
6	287720.12	268847.67	-	0.1	данные отсутствуют	данные отсутствуют	
7	287739.76	268852.13	-	0.1	данные отсутствуют	данные отсутствуют	
8	287738.17	268862.37	-	0.1	данные отсутствуют	данные отсутствуют	
9	287736.37	268873.99	-	0.1	данные отсутствуют	данные отсутствуют	
10	287755.19	268886.11	-	0.1	данные отсутствуют	данные отсутствуют	
11	287757.7	268908.23	-	0.1	данные отсутствуют	данные отсутствуют	
12	287768.98	268919.89	-	0.1	данные отсутствуют	данные отсутствуют	



ДОКУМЕНТ ПОДПИСАН
ЭЛЕКТРОННОЙ ПОДПИСЬЮ

Сертификат: 3094B7974B3CA8E1F07A347CFAD6FA78

Владелец: ФЕДЕРАЛЬНАЯ СЛУЖБА ГОСУДАРСТВЕННОЙ
РЕГИСТРАЦИИ, КАДАСТРА И КАРТОГРАФИИ
Действителен: с 17.05.2022 по 10.08.2023

полное наименование должности

инициалы, фамилия

Сооружение							
вид объекта недвижимости							
Лист № 60 раздела 5.1		Всего листов раздела 5.1: 143		Всего разделов: 4		Всего листов выписки: 147	
07.03.2023г. № КУВИ-001/2023-56430841							
Кадастровый номер:			05:01:000000:1475				
13	287790.8	268923.23	-	0.1	данные отсутствуют	данные отсутствуют	
14	287792.74	268925.84	-	0.1	данные отсутствуют	данные отсутствуют	
1	287686.34	268253.01	-	0.1	данные отсутствуют	данные отсутствуют	
2	287694.49	268258.16	-	0.1	данные отсутствуют	данные отсутствуют	
3	287697.75	268252.71	-	0.1	данные отсутствуют	данные отсутствуют	
4	287704.41	268241.43	-	0.1	данные отсутствуют	данные отсутствуют	
5	287709.46	268232.6	-	0.1	данные отсутствуют	данные отсутствуют	
6	287716.56	268219.53	-	0.1	данные отсутствуют	данные отсутствуют	
7	287722.99	268223.23	-	0.1	данные отсутствуют	данные отсутствуют	
1	287668.32	268565.43	-	0.1	данные отсутствуют	данные отсутствуют	
2	287670.18	268561.06	-	0.1	данные отсутствуют	данные отсутствуют	
3	287674.37	268552.58	-	0.1	данные отсутствуют	данные отсутствуют	
4	287680.63	268537.87	-	0.1	данные отсутствуют	данные отсутствуют	
5	287686.28	268524.06	-	0.1	данные отсутствуют	данные отсутствуют	
6	287693.02	268508.13	-	0.1	данные отсутствуют	данные отсутствуют	
7	287695.42	268501.79	-	0.1	данные отсутствуют	данные отсутствуют	
8	287703.45	268484.94	-	0.1	данные отсутствуют	данные отсутствуют	



ДОКУМЕНТ ПОДПИСАН
ЭЛЕКТРОННОЙ ПОДПИСЬЮ

Сертификат: 3094B7974B3CA8E1F07A347CFAD6FA78

Владелец: ФЕДЕРАЛЬНАЯ СЛУЖБА ГОСУДАРСТВЕННОЙ
РЕГИСТРАЦИИ, КАДАСТРА И КАРТОГРАФИИ
Действителен: с 17.05.2022 по 10.08.2023

полное наименование должности

инициалы, фамилия

Сооружение							
вид объекта недвижимости							
Лист № 61 раздела 5.1		Всего листов раздела 5.1: 143		Всего разделов: 4		Всего листов выписки: 147	
07.03.2023г. № КУВИ-001/2023-56430841							
Кадастровый номер:			05:01:000000:1475				
9	287706.43	268478.25	-	0.1	данные отсутствуют	данные отсутствуют	
10	287707.5	268478.73	-	0.1	данные отсутствуют	данные отсутствуют	
11	287710.66	268471.02	-	0.1	данные отсутствуют	данные отсутствуют	
12	287713.63	268462.6	-	0.1	данные отсутствуют	данные отсутствуют	
13	287715.86	268456.99	-	0.1	данные отсутствуют	данные отсутствуют	
14	287720.03	268447.1	-	0.1	данные отсутствуют	данные отсутствуют	
15	287723.59	268437.73	-	0.1	данные отсутствуют	данные отсутствуют	
16	287733.02	268412.4	-	0.1	данные отсутствуют	данные отсутствуют	
17	287733.89	268409.89	-	0.1	данные отсутствуют	данные отсутствуют	
1	287681.31	268595.92	-	0.1	данные отсутствуют	данные отсутствуют	
2	287684.73	268577.94	-	0.1	данные отсутствуют	данные отсутствуют	
1	287670.97	268034.67	-	0.1	данные отсутствуют	данные отсутствуют	
2	287660.59	268025.6	-	0.1	данные отсутствуют	данные отсутствуют	
1	287684.13	268566.68	-	0.1	данные отсутствуют	данные отсутствуют	
2	287670.07	268561.32	-	0.1	данные отсутствуют	данные отсутствуют	
1	287584.83	268761.81	-	0.1	данные отсутствуют	данные отсутствуют	
2	287595.72	268759.03	-	0.1	данные отсутствуют	данные отсутствуют	



ДОКУМЕНТ ПОДПИСАН
ЭЛЕКТРОННОЙ ПОДПИСЬЮ

Сертификат: 3094B7974B3CA8E1F07A347CFAD6FA78

Владелец: ФЕДЕРАЛЬНАЯ СЛУЖБА ГОСУДАРСТВЕННОЙ
РЕГИСТРАЦИИ, КАДАСТРА И КАРТОГРАФИИ
Действителен: с 17.05.2022 по 10.08.2023

полное наименование должности

инициалы, фамилия

Сооружение								
вид объекта недвижимости								
Лист № 62 раздела 5.1			Всего листов раздела 5.1: 143		Всего разделов: 4		Всего листов выписки: 147	
07.03.2023г. № КУВИ-001/2023-56430841								
Кадастровый номер:				05:01:000000:1475				
3	287611.4	268759.75	-	0.1	данные отсутствуют	данные отсутствуют		
4	287620.52	268759.9	-	0.1	данные отсутствуют	данные отсутствуют		
5	287639.86	268760.01	-	0.1	данные отсутствуют	данные отсутствуют		
6	287649.29	268759.59	-	0.1	данные отсутствуют	данные отсутствуют		
7	287662	268759.32	-	0.1	данные отсутствуют	данные отсутствуют		
8	287669.87	268756.59	-	0.1	данные отсутствуют	данные отсутствуют		
9	287683.27	268752.57	-	0.1	данные отсутствуют	данные отсутствуют		
10	287689.76	268751.13	-	0.1	данные отсутствуют	данные отсутствуют		
11	287694.06	268750.56	-	0.1	данные отсутствуют	данные отсутствуют		
12	287703.51	268749.42	-	0.1	данные отсутствуют	данные отсутствуют		
13	287717.73	268748.19	-	0.1	данные отсутствуют	данные отсутствуют		
14	287719.51	268748.19	-	0.1	данные отсутствуют	данные отсутствуют		
1	287527.68	268243.44	-	0.1	данные отсутствуют	данные отсутствуют		
2	287547.86	268251.85	-	0.1	данные отсутствуют	данные отсутствуют		
3	287551.27	268244.09	-	0.1	данные отсутствуют	данные отсутствуют		
4	287554.8	268236.07	-	0.1	данные отсутствуют	данные отсутствуют		
5	287558.29	268228.11	-	0.1	данные отсутствуют	данные отсутствуют		



ДОКУМЕНТ ПОДПИСАН
ЭЛЕКТРОННОЙ ПОДПИСЬЮ

Сертификат: 3094B7974B3CA8E1F07A347CFAD6FA78

Владелец: ФЕДЕРАЛЬНАЯ СЛУЖБА ГОСУДАРСТВЕННОЙ
РЕГИСТРАЦИИ, КАДАСТРА И КАРТОГРАФИИ
Действителен: с 17.05.2022 по 10.08.2023

полное наименование должности

инициалы, фамилия

Сооружение							
вид объекта недвижимости							
Лист № 63 раздела 5.1		Всего листов раздела 5.1: 143		Всего разделов: 4		Всего листов выписки: 147	
07.03.2023г. № КУВИ-001/2023-56430841							
Кадастровый номер:			05:01:000000:1475				
6	287559.78	268225.1	-	0.1	данные отсутствуют	данные отсутствуют	
7	287563.21	268226.93	-	0.1	данные отсутствуют	данные отсутствуют	
8	287566.77	268220.44	-	0.1	данные отсутствуют	данные отсутствуют	
9	287571.54	268211.97	-	0.1	данные отсутствуют	данные отсутствуют	
10	287578.19	268199.44	-	0.1	данные отсутствуют	данные отсутствуют	
11	287582.7	268191.52	-	0.1	данные отсутствуют	данные отсутствуют	
12	287586.25	268185.26	-	0.1	данные отсутствуют	данные отсутствуют	
13	287592.15	268174.76	-	0.1	данные отсутствуют	данные отсутствуют	
14	287597.69	268165.29	-	0.1	данные отсутствуют	данные отсутствуют	
15	287601.06	268158.88	-	0.1	данные отсутствуют	данные отсутствуют	
16	287604.36	268152.77	-	0.1	данные отсутствуют	данные отсутствуют	
17	287608.96	268144.58	-	0.1	данные отсутствуют	данные отсутствуют	
18	287613.22	268136.66	-	0.1	данные отсутствуют	данные отсутствуют	
19	287619.49	268139.44	-	0.1	данные отсутствуют	данные отсутствуют	
20	287629.25	268143.63	-	0.1	данные отсутствуют	данные отсутствуют	
21	287634.55	268146.08	-	0.1	данные отсутствуют	данные отсутствуют	
22	287640.88	268148.82	-	0.1	данные отсутствуют	данные отсутствуют	



ДОКУМЕНТ ПОДПИСАН
ЭЛЕКТРОННОЙ ПОДПИСЬЮ

Сертификат: 3094B7974B3CA8E1F07A347CFAD6FA78

Владелец: ФЕДЕРАЛЬНАЯ СЛУЖБА ГОСУДАРСТВЕННОЙ
РЕГИСТРАЦИИ, КАДАСТРА И КАРТОГРАФИИ
Действителен: с 17.05.2022 по 10.08.2023

полное наименование должности

инициалы, фамилия

Сооружение							
вид объекта недвижимости							
Лист № 64 раздела 5.1		Всего листов раздела 5.1: 143		Всего разделов: 4		Всего листов выписки: 147	
07.03.2023г. № КУВИ-001/2023-56430841							
Кадастровый номер:			05:01:000000:1475				
23	287646.87	268151.41	-	0.1	данные отсутствуют	данные отсутствуют	
24	287653.81	268154.42	-	0.1	данные отсутствуют	данные отсутствуют	
25	287660.15	268157.38	-	0.1	данные отсутствуют	данные отсутствуют	
26	287664.25	268159.29	-	0.1	данные отсутствуют	данные отсутствуют	
27	287666.09	268156.94	-	0.1	данные отсутствуют	данные отсутствуют	
28	287675.02	268161.08	-	0.1	данные отсутствуют	данные отсутствуют	
29	287682.47	268164.28	-	0.1	данные отсутствуют	данные отсутствуют	
30	287690.2	268167.6	-	0.1	данные отсутствуют	данные отсутствуют	
31	287695.55	268169.73	-	0.1	данные отсутствуют	данные отсутствуют	
32	287705.6	268173.75	-	0.1	данные отсутствуют	данные отсутствуют	
33	287712.73	268176.37	-	0.1	данные отсутствуют	данные отсутствуют	
34	287719.85	268178.99	-	0.1	данные отсутствуют	данные отсутствуют	
35	287724.88	268180.9	-	0.1	данные отсутствуют	данные отсутствуют	
36	287719.91	268190.73	-	0.1	данные отсутствуют	данные отсутствуют	
37	287716.19	268198.01	-	0.1	данные отсутствуют	данные отсутствуют	
38	287714.9	268200.65	-	0.1	данные отсутствуют	данные отсутствуют	
39	287711.62	268206.73	-	0.1	данные отсутствуют	данные отсутствуют	



ДОКУМЕНТ ПОДПИСАН
ЭЛЕКТРОННОЙ ПОДПИСЬЮ

Сертификат: 3094B7974B3CA8E1F07A347CFAD6FA78

Владелец: ФЕДЕРАЛЬНАЯ СЛУЖБА ГОСУДАРСТВЕННОЙ
РЕГИСТРАЦИИ, КАДАСТРА И КАРТОГРАФИИ
Действителен: с 17.05.2022 по 10.08.2023

полное наименование должности

инициалы, фамилия

Сооружение							
вид объекта недвижимости							
Лист № 65 раздела 5.1		Всего листов раздела 5.1: 143		Всего разделов: 4		Всего листов выписки: 147	
07.03.2023г. № КУВИ-001/2023-56430841							
Кадастровый номер:			05:01:000000:1475				
40	287707.1	268215.36	-	0.1	данные отсутствуют	данные отсутствуют	
41	287703.59	268221.93	-	0.1	данные отсутствуют	данные отсутствуют	
42	287699.69	268229.23	-	0.1	данные отсутствуют	данные отсутствуют	
43	287695.66	268237.4	-	0.1	данные отсутствуют	данные отсутствуют	
44	287691.64	268245.42	-	0.1	данные отсутствуют	данные отсутствуют	
45	287690.65	268244.95	-	0.1	данные отсутствуют	данные отсутствуют	
46	287687.72	268250.47	-	0.1	данные отсутствуют	данные отсутствуют	
47	287685.45	268254.63	-	0.1	данные отсутствуют	данные отсутствуют	
48	287678.34	268266.27	-	0.1	данные отсутствуют	данные отсутствуют	
49	287673.25	268274.67	-	0.1	данные отсутствуют	данные отсутствуют	
50	287665.95	268288.08	-	0.1	данные отсутствуют	данные отсутствуют	
51	287659.9	268300.14	-	0.1	данные отсутствуют	данные отсутствуют	
52	287651.88	268318.31	-	0.1	данные отсутствуют	данные отсутствуют	
53	287648.12	268327.24	-	0.1	данные отсутствуют	данные отсутствуют	
54	287644.67	268336.23	-	0.1	данные отсутствуют	данные отсутствуют	
55	287641.03	268345.45	-	0.1	данные отсутствуют	данные отсутствуют	
56	287638.12	268353.08	-	0.1	данные отсутствуют	данные отсутствуют	



ДОКУМЕНТ ПОДПИСАН
ЭЛЕКТРОННОЙ ПОДПИСЬЮ

Сертификат: 3094B7974B3CA8E1F07A347CFAD6FA78

Владелец: ФЕДЕРАЛЬНАЯ СЛУЖБА ГОСУДАРСТВЕННОЙ
РЕГИСТРАЦИИ, КАДАСТРА И КАРТОГРАФИИ
Действителен: с 17.05.2022 по 10.08.2023

полное наименование должности

инициалы, фамилия

Сооружение							
вид объекта недвижимости							
Лист № 66 раздела 5.1		Всего листов раздела 5.1: 143		Всего разделов: 4		Всего листов выписки: 147	
07.03.2023г. № КУВИ-001/2023-56430841							
Кадастровый номер:			05:01:000000:1475				
57	287634.64	268362.81	-	0.1	данные отсутствуют	данные отсутствуют	
58	287633.25	268366.45	-	0.1	данные отсутствуют	данные отсутствуют	
1	287609.27	268730.69	-	0.1	данные отсутствуют	данные отсутствуют	
2	287610.88	268724.79	-	0.1	данные отсутствуют	данные отсутствуют	
3	287614.68	268712.53	-	0.1	данные отсутствуют	данные отсутствуют	
4	287622.88	268689.91	-	0.1	данные отсутствуют	данные отсутствуют	
5	287637.8	268654.08	-	0.1	данные отсутствуют	данные отсутствуют	
6	287641.68	268645.78	-	0.1	данные отсутствуют	данные отсутствуют	
7	287648.39	268632.3	-	0.1	данные отсутствуют	данные отсутствуют	
8	287651.84	268625.71	-	0.1	данные отсутствуют	данные отсутствуют	
9	287654.19	268621.04	-	0.1	данные отсутствуют	данные отсутствуют	
10	287658.14	268611.62	-	0.1	данные отсутствуют	данные отсутствуют	
11	287665.42	268593.65	-	0.1	данные отсутствуют	данные отсутствуют	
1	287497.38	268331.01	-	0.1	данные отсутствуют	данные отсутствуют	
2	287497.83	268329.33	-	0.1	данные отсутствуют	данные отсутствуют	
3	287500.71	268320.87	-	0.1	данные отсутствуют	данные отсутствуют	
4	287502.11	268316.35	-	0.1	данные отсутствуют	данные отсутствуют	



ДОКУМЕНТ ПОДПИСАН
ЭЛЕКТРОННОЙ ПОДПИСЬЮ

Сертификат: 3094B7974B3CA8E1F07A347CFAD6FA78

Владелец: ФЕДЕРАЛЬНАЯ СЛУЖБА ГОСУДАРСТВЕННОЙ
РЕГИСТРАЦИИ, КАДАСТРА И КАРТОГРАФИИ
Действителен: с 17.05.2022 по 10.08.2023

полное наименование должности

инициалы, фамилия

Сооружение							
вид объекта недвижимости							
Лист № 67 раздела 5.1		Всего листов раздела 5.1: 143		Всего разделов: 4		Всего листов выписки: 147	
07.03.2023г. № КУВИ-001/2023-56430841							
Кадастровый номер:			05:01:000000:1475				
5	287504.53	268308.35	-	0.1	данные отсутствуют	данные отсутствуют	
6	287506.91	268300.69	-	0.1	данные отсутствуют	данные отсутствуют	
7	287509	268294.29	-	0.1	данные отсутствуют	данные отсутствуют	
8	287511.5	268286.54	-	0.1	данные отсутствуют	данные отсутствуют	
9	287513.67	268279.93	-	0.1	данные отсутствуют	данные отсутствуют	
10	287516.16	268271.61	-	0.1	данные отсутствуют	данные отсутствуют	
11	287519	268264.4	-	0.1	данные отсутствуют	данные отсутствуют	
12	287521.43	268257.9	-	0.1	данные отсутствуют	данные отсутствуют	
13	287524.2	268250.94	-	0.1	данные отсутствуют	данные отсутствуют	
14	287526.74	268244.01	-	0.1	данные отсутствуют	данные отсутствуют	
15	287527.32	268244.23	-	0.1	данные отсутствуют	данные отсутствуют	
16	287531.1	268236	-	0.1	данные отсутствуют	данные отсутствуют	
17	287534.72	268227.3	-	0.1	данные отсутствуют	данные отсутствуют	
18	287536.41	268223.22	-	0.1	данные отсутствуют	данные отсутствуют	
19	287540.22	268215.58	-	0.1	данные отсутствуют	данные отсутствуют	
20	287542.66	268211.23	-	0.1	данные отсутствуют	данные отсутствуют	
21	287550.39	268197.98	-	0.1	данные отсутствуют	данные отсутствуют	



ДОКУМЕНТ ПОДПИСАН
ЭЛЕКТРОННОЙ ПОДПИСЬЮ

Сертификат: 3094B7974B3CA8E1F07A347CFAD6FA78

Владелец: ФЕДЕРАЛЬНАЯ СЛУЖБА ГОСУДАРСТВЕННОЙ
РЕГИСТРАЦИИ, КАДАСТРА И КАРТОГРАФИИ
Действителен: с 17.05.2022 по 10.08.2023

полное наименование должности

инициалы, фамилия

Сооружение							
вид объекта недвижимости							
Лист № 68 раздела 5.1		Всего листов раздела 5.1: 143		Всего разделов: 4		Всего листов выписки: 147	
07.03.2023г. № КУВИ-001/2023-56430841							
Кадастровый номер:			05:01:000000:1475				
22	287553.1	268193.33	-	0.1	данные отсутствуют	данные отсутствуют	
23	287555.69	268188.77	-	0.1	данные отсутствуют	данные отсутствуют	
24	287554.28	268187.97	-	0.1	данные отсутствуют	данные отсутствуют	
25	287561	268183.28	-	0.1	данные отсутствуют	данные отсутствуют	
26	287565.22	268177.64	-	0.1	данные отсутствуют	данные отсутствуют	
27	287576.28	268160.69	-	0.1	данные отсутствуют	данные отсутствуют	
28	287584.23	268148.9	-	0.1	данные отсутствуют	данные отсутствуют	
29	287589.19	268141.25	-	0.1	данные отсутствуют	данные отсутствуют	
30	287595.31	268131.84	-	0.1	данные отсутствуют	данные отсутствуют	
31	287601.04	268122.88	-	0.1	данные отсутствуют	данные отсутствуют	
32	287605.3	268116.19	-	0.1	данные отсутствуют	данные отсутствуют	
33	287610.44	268107.64	-	0.1	данные отсутствуют	данные отсутствуют	
34	287615.26	268099.76	-	0.1	данные отсутствуют	данные отсутствуют	
35	287622.18	268088.29	-	0.1	данные отсутствуют	данные отсутствуют	
36	287628.1	268078.48	-	0.1	данные отсутствуют	данные отсутствуют	
37	287632.64	268071.38	-	0.1	данные отсутствуют	данные отсутствуют	
38	287641.16	268076.41	-	0.1	данные отсутствуют	данные отсутствуют	



ДОКУМЕНТ ПОДПИСАН
ЭЛЕКТРОННОЙ ПОДПИСЬЮ

Сертификат: 3094B7974B3CA8E1F07A347CFAD6FA78

Владелец: ФЕДЕРАЛЬНАЯ СЛУЖБА ГОСУДАРСТВЕННОЙ
РЕГИСТРАЦИИ, КАДАСТРА И КАРТОГРАФИИ
Действителен: с 17.05.2022 по 10.08.2023

полное наименование должности

инициалы, фамилия

Сооружение							
вид объекта недвижимости							
Лист № 69 раздела 5.1		Всего листов раздела 5.1: 143		Всего разделов: 4		Всего листов выписки: 147	
07.03.2023г. № КУВИ-001/2023-56430841							
Кадастровый номер:			05:01:000000:1475				
39	287646.49	268067.24	-	0.1	данные отсутствуют	данные отсутствуют	
40	287654.61	268055.34	-	0.1	данные отсутствуют	данные отсутствуют	
41	287661.68	268045.48	-	0.1	данные отсутствуют	данные отсутствуют	
42	287667.72	268037.98	-	0.1	данные отсутствуют	данные отсутствуют	
43	287669.19	268036.3	-	0.1	данные отсутствуют	данные отсутствуют	
44	287674.43	268031.51	-	0.1	данные отсутствуют	данные отсутствуют	
45	287683.68	268022.55	-	0.1	данные отсутствуют	данные отсутствуют	
46	287691.55	268014.93	-	0.1	данные отсутствуют	данные отсутствуют	
47	287700.86	268005.91	-	0.1	данные отсутствуют	данные отсутствуют	
48	287711.08	267996.45	-	0.1	данные отсутствуют	данные отсутствуют	
49	287712.56	267995.09	-	0.1	данные отсутствуют	данные отсутствуют	
50	287718.2	267988.24	-	0.1	данные отсутствуют	данные отсутствуют	
51	287719.39	267986.92	-	0.1	данные отсутствуют	данные отсутствуют	
1	287628.14	268377.45	-	0.1	данные отсутствуют	данные отсутствуют	
2	287626.96	268376.07	-	0.1	данные отсутствуют	данные отсутствуют	
3	287621.38	268374.67	-	0.1	данные отсутствуют	данные отсутствуют	
4	287613.38	268373	-	0.1	данные отсутствуют	данные отсутствуют	



ДОКУМЕНТ ПОДПИСАН
ЭЛЕКТРОННОЙ ПОДПИСЬЮ

Сертификат: 3094B7974B3CA8E1F07A347CFAD6FA78

Владелец: ФЕДЕРАЛЬНАЯ СЛУЖБА ГОСУДАРСТВЕННОЙ
РЕГИСТРАЦИИ, КАДАСТРА И КАРТОГРАФИИ
Действителен: с 17.05.2022 по 10.08.2023

полное наименование должности

инициалы, фамилия

Сооружение							
вид объекта недвижимости							
Лист № 70 раздела 5.1		Всего листов раздела 5.1: 143		Всего разделов: 4		Всего листов выписки: 147	
07.03.2023г. № КУВИ-001/2023-56430841							
Кадастровый номер:			05:01:000000:1475				
5	287592.98	268369.39	-	0.1	данные отсутствуют	данные отсутствуют	
6	287583.52	268368.01	-	0.1	данные отсутствуют	данные отсутствуют	
7	287582.24	268367.82	-	0.1	данные отсутствуют	данные отсутствуют	
1	287601.78	268720.6	-	0.1	данные отсутствуют	данные отсутствуют	
2	287611.19	268723.8	-	0.1	данные отсутствуют	данные отсутствуют	
1	287585.55	268758.26	-	0.1	данные отсутствуют	данные отсутствуют	
2	287589.56	268741.27	-	0.1	данные отсутствуют	данные отсутствуют	
3	287593.76	268742.26	-	0.1	данные отсутствуют	данные отсутствуют	
4	287596.88	268734.93	-	0.1	данные отсутствуют	данные отсутствуют	
5	287598.07	268732.31	-	0.1	данные отсутствуют	данные отсутствуют	
6	287602.19	268719.33	-	0.1	данные отсутствуют	данные отсутствуют	
1	287566.52	268893.6	-	0.1	данные отсутствуют	данные отсутствуют	
2	287574.77	268889.27	-	0.1	данные отсутствуют	данные отсутствуют	
3	287571.21	268872.38	-	0.1	данные отсутствуют	данные отсутствуют	
4	287571.09	268860.92	-	0.1	данные отсутствуют	данные отсутствуют	
5	287572.89	268860.9	-	0.1	данные отсутствуют	данные отсутствуют	
6	287573.13	268850.69	-	0.1	данные отсутствуют	данные отсутствуют	



ДОКУМЕНТ ПОДПИСАН
ЭЛЕКТРОННОЙ ПОДПИСЬЮ

Сертификат: 3094B7974B3CA8E1F07A347CFAD6FA78

Владелец: ФЕДЕРАЛЬНАЯ СЛУЖБА ГОСУДАРСТВЕННОЙ
РЕГИСТРАЦИИ, КАДАСТРА И КАРТОГРАФИИ
Действителен: с 17.05.2022 по 10.08.2023

полное наименование должности

инициалы, фамилия

Сооружение								
вид объекта недвижимости								
Лист № 71 раздела 5.1		Всего листов раздела 5.1: 143			Всего разделов: 4		Всего листов выписки: 147	
07.03.2023г. № КУВИ-001/2023-56430841								
Кадастровый номер:				05:01:000000:1475				
7	287573.34	268841.5	-	0.1	данные отсутствуют	данные отсутствуют		
8	287573.38	268831.78	-	0.1	данные отсутствуют	данные отсутствуют		
9	287573.41	268825.01	-	0.1	данные отсутствуют	данные отсутствуют		
10	287575.03	268809.75	-	0.1	данные отсутствуют	данные отсутствуют		
11	287576.18	268801.65	-	0.1	данные отсутствуют	данные отсутствуют		
12	287580.11	268783.33	-	0.1	данные отсутствуют	данные отсутствуют		
13	287583.14	268769.18	-	0.1	данные отсутствуют	данные отсутствуют		
14	287585.63	268758.32	-	0.1	данные отсутствуют	данные отсутствуют		
15	287589.78	268741.5	-	0.1	данные отсутствуют	данные отсутствуют		
16	287593.91	268742.54	-	0.1	данные отсутствуют	данные отсутствуют		
17	287598.21	268732.4	-	0.1	данные отсутствуют	данные отсутствуют		
18	287600.91	268724.24	-	0.1	данные отсутствуют	данные отсутствуют		
19	287603.69	268715.06	-	0.1	данные отсутствуют	данные отсутствуют		
20	287606.14	268707.03	-	0.1	данные отсутствуют	данные отсутствуют		
21	287610.5	268693.91	-	0.1	данные отсутствуют	данные отсутствуют		
22	287612.91	268686.94	-	0.1	данные отсутствуют	данные отсутствуют		
23	287615.66	268679.79	-	0.1	данные отсутствуют	данные отсутствуют		



ДОКУМЕНТ ПОДПИСАН
ЭЛЕКТРОННОЙ ПОДПИСЬЮ

Сертификат: 3094B7974B3CA8E1F07A347CFAD6FA78

Владелец: ФЕДЕРАЛЬНАЯ СЛУЖБА ГОСУДАРСТВЕННОЙ
РЕГИСТРАЦИИ, КАДАСТРА И КАРТОГРАФИИ
Действителен: с 17.05.2022 по 10.08.2023

полное наименование должности

инициалы, фамилия

Сооружение							
вид объекта недвижимости							
Лист № 72 раздела 5.1		Всего листов раздела 5.1: 143		Всего разделов: 4		Всего листов выписки: 147	
07.03.2023г. № КУВИ-001/2023-56430841							
Кадастровый номер:			05:01:000000:1475				
24	287618.45	268672.59	-	0.1	данные отсутствуют	данные отсутствуют	
25	287622.23	268665.71	-	0.1	данные отсутствуют	данные отсутствуют	
26	287626.48	268656.21	-	0.1	данные отсутствуют	данные отсутствуют	
27	287629.18	268649.79	-	0.1	данные отсутствуют	данные отсутствуют	
28	287631.8	268643.16	-	0.1	данные отсутствуют	данные отсутствуют	
29	287635.86	268633.24	-	0.1	данные отсутствуют	данные отсутствуют	
30	287639.1	268624.78	-	0.1	данные отсутствуют	данные отсутствуют	
31	287641.94	268617.73	-	0.1	данные отсутствуют	данные отсутствуют	
32	287645.24	268609.67	-	0.1	данные отсутствуют	данные отсутствуют	
33	287648.87	268599.69	-	0.1	данные отсутствуют	данные отсутствуют	
34	287650.87	268594.31	-	0.1	данные отсутствуют	данные отсутствуют	
35	287636.81	268591.08	-	0.1	данные отсутствуют	данные отсутствуют	
1	287566.65	268893.86	-	0.1	данные отсутствуют	данные отсутствуют	
2	287574.91	268889.5	-	0.1	данные отсутствуют	данные отсутствуют	
3	287574.55	268886.45	-	0.1	данные отсутствуют	данные отсутствуют	
4	287587.22	268877.55	-	0.1	данные отсутствуют	данные отсутствуют	
5	287590.56	268875.2	-	0.1	данные отсутствуют	данные отсутствуют	



ДОКУМЕНТ ПОДПИСАН
ЭЛЕКТРОННОЙ ПОДПИСЬЮ

Сертификат: 3094B7974B3CA8E1F07A347CFAD6FA78

Владелец: ФЕДЕРАЛЬНАЯ СЛУЖБА ГОСУДАРСТВЕННОЙ
РЕГИСТРАЦИИ, КАДАСТРА И КАРТОГРАФИИ
Действителен: с 17.05.2022 по 10.08.2023

полное наименование должности

инициалы, фамилия

Сооружение							
вид объекта недвижимости							
Лист № 73 раздела 5.1		Всего листов раздела 5.1: 143		Всего разделов: 4		Всего листов выписки: 147	
07.03.2023г. № КУВИ-001/2023-56430841							
Кадастровый номер:			05:01:000000:1475				
6	287603.16	268870.11	-	0.1	данные отсутствуют	данные отсутствуют	
7	287618.48	268865.33	-	0.1	данные отсутствуют	данные отсутствуют	
8	287634.71	268860.86	-	0.1	данные отсутствуют	данные отсутствуют	
9	287653.08	268855.81	-	0.1	данные отсутствуют	данные отсутствуют	
10	287662.91	268853.08	-	0.1	данные отсутствуют	данные отсутствуют	
1	287606.07	269261.9	-	0.1	данные отсутствуют	данные отсутствуют	
2	287608.27	269286.21	-	0.1	данные отсутствуют	данные отсутствуют	
3	287610.71	269296.17	-	0.1	данные отсутствуют	данные отсутствуют	
1	287602.19	268719.33	-	0.1	данные отсутствуют	данные отсутствуют	
2	287602.47	268718.43	-	0.1	данные отсутствуют	данные отсутствуют	
3	287606	268706.89	-	0.1	данные отсутствуют	данные отсутствуют	
4	287610.38	268693.85	-	0.1	данные отсутствуют	данные отсутствуют	
5	287612.76	268686.87	-	0.1	данные отсутствуют	данные отсутствуют	
6	287615.52	268679.72	-	0.1	данные отсутствуют	данные отсутствуют	
7	287618.29	268672.53	-	0.1	данные отсутствуют	данные отсутствуют	
8	287622.07	268665.64	-	0.1	данные отсутствуют	данные отсутствуют	
9	287627.57	268653.35	-	0.1	данные отсутствуют	данные отсутствуют	



ДОКУМЕНТ ПОДПИСАН
ЭЛЕКТРОННОЙ ПОДПИСЬЮ

Сертификат: 3094B7974B3CA8E1F07A347CFAD6FA78

Владелец: ФЕДЕРАЛЬНАЯ СЛУЖБА ГОСУДАРСТВЕННОЙ
РЕГИСТРАЦИИ, КАДАСТРА И КАРТОГРАФИИ
Действителен: с 17.05.2022 по 10.08.2023

полное наименование должности

инициалы, фамилия

Сооружение							
вид объекта недвижимости							
Лист № 74 раздела 5.1		Всего листов раздела 5.1: 143		Всего разделов: 4		Всего листов выписки: 147	
07.03.2023г. № КУВИ-001/2023-56430841							
Кадастровый номер:			05:01:000000:1475				
10	287638.27	268626.63	-	0.1	данные отсутствуют	данные отсутствуют	
11	287645.63	268608.25	-	0.1	данные отсутствуют	данные отсутствуют	
12	287650.65	268594.41	-	0.1	данные отсутствуют	данные отсутствуют	
13	287612.41	268585.59	-	0.1	данные отсутствуют	данные отсутствуют	
14	287598.71	268582.65	-	0.1	данные отсутствуют	данные отсутствуют	
15	287583.98	268579.47	-	0.1	данные отсутствуют	данные отсутствуют	
16	287564.89	268575.34	-	0.1	данные отсутствуют	данные отсутствуют	
17	287553.63	268572.81	-	0.1	данные отсутствуют	данные отсутствуют	
18	287552.39	268576.32	-	0.1	данные отсутствуют	данные отсутствуют	
19	287544.31	268598.1	-	0.1	данные отсутствуют	данные отсутствуют	
20	287541.28	268606.41	-	0.1	данные отсутствуют	данные отсутствуют	
21	287538.02	268615.1	-	0.1	данные отсутствуют	данные отсутствуют	
22	287535.05	268627.36	-	0.1	данные отсутствуют	данные отсутствуют	
23	287531.77	268639.36	-	0.1	данные отсутствуют	данные отсутствуют	
24	287528.69	268650.65	-	0.1	данные отсутствуют	данные отсутствуют	
25	287522.76	268664.42	-	0.1	данные отсутствуют	данные отсутствуют	
26	287516.94	268677.35	-	0.1	данные отсутствуют	данные отсутствуют	



ДОКУМЕНТ ПОДПИСАН
ЭЛЕКТРОННОЙ ПОДПИСЬЮ

Сертификат: 3094B7974B3CA8E1F07A347CFAD6FA78

Владелец: ФЕДЕРАЛЬНАЯ СЛУЖБА ГОСУДАРСТВЕННОЙ
РЕГИСТРАЦИИ, КАДАСТРА И КАРТОГРАФИИ
Действителен: с 17.05.2022 по 10.08.2023

полное наименование должности

инициалы, фамилия

Сооружение							
вид объекта недвижимости							
Лист № 75 раздела 5.1		Всего листов раздела 5.1: 143		Всего разделов: 4		Всего листов выписки: 147	
07.03.2023г. № КУВИ-001/2023-56430841							
Кадастровый номер:			05:01:000000:1475				
27	287507.49	268698.33	-	0.1	данные отсутствуют	данные отсутствуют	
28	287502.81	268708.72	-	0.1	данные отсутствуют	данные отсутствуют	
29	287496.2	268724.68	-	0.1	данные отсутствуют	данные отсутствуют	
30	287486.9	268720.48	-	0.1	данные отсутствуют	данные отсутствуют	
1	287574.65	268887.29	-	0.1	данные отсутствуют	данные отсутствуют	
2	287574.05	268887.56	-	0.1	данные отсутствуют	данные отсутствуют	
3	287570.99	268872.24	-	0.1	данные отсутствуют	данные отсутствуют	
4	287570.96	268860.61	-	0.1	данные отсутствуют	данные отсутствуют	
5	287572.69	268860.65	-	0.1	данные отсутствуют	данные отсутствуют	
6	287572.88	268852.45	-	0.1	данные отсутствуют	данные отсутствуют	
7	287573.2	268838.46	-	0.1	данные отсутствуют	данные отсутствуют	
8	287573.27	268825.02	-	0.1	данные отсутствуют	данные отсутствуют	
9	287574.94	268808.39	-	0.1	данные отсутствуют	данные отсутствуют	
10	287575.93	268801.6	-	0.1	данные отсутствуют	данные отсутствуют	
11	287577.84	268792.43	-	0.1	данные отсутствуют	данные отсутствуют	
12	287582.34	268771.96	-	0.1	данные отсутствуют	данные отсутствуют	
13	287585.55	268758.26	-	0.1	данные отсутствуют	данные отсутствуют	



ДОКУМЕНТ ПОДПИСАН
ЭЛЕКТРОННОЙ ПОДПИСЬЮ

Сертификат: 3094B7974B3CA8E1F07A347CFAD6FA78

Владелец: ФЕДЕРАЛЬНАЯ СЛУЖБА ГОСУДАРСТВЕННОЙ
РЕГИСТРАЦИИ, КАДАСТРА И КАРТОГРАФИИ
Действителен: с 17.05.2022 по 10.08.2023

полное наименование должности

инициалы, фамилия

Сооружение							
вид объекта недвижимости							
Лист № 76 раздела 5.1		Всего листов раздела 5.1: 143		Всего разделов: 4		Всего листов выписки: 147	
07.03.2023г. № КУВИ-001/2023-56430841							
Кадастровый номер:			05:01:000000:1475				
1	287566.32	268893.21	-	0.1	данные отсутствуют	данные отсутствуют	
2	287566.94	268894.43	-	0.1	данные отсутствуют	данные отсутствуют	
3	287564.85	268895.49	-	0.1	данные отсутствуют	данные отсутствуют	
4	287564.23	268894.27	-	0.1	данные отсутствуют	данные отсутствуют	
1	287566.32	268893.21	-	0.1	данные отсутствуют	данные отсутствуют	
1	287574.91	268889.5	-	0.1	данные отсутствуют	данные отсутствуют	
2	287576.7	268904.02	-	0.1	данные отсутствуют	данные отсутствуют	
3	287577.78	268912.95	-	0.1	данные отсутствуют	данные отсутствуют	
4	287578.56	268919.74	-	0.1	данные отсутствуют	данные отсутствуют	
5	287579.88	268936.55	-	0.1	данные отсутствуют	данные отсутствуют	
6	287581.76	268956.37	-	0.1	данные отсутствуют	данные отсутствуют	
7	287583.86	268976.33	-	0.1	данные отсутствуют	данные отсутствуют	
8	287587.48	269015.05	-	0.1	данные отсутствуют	данные отсутствуют	
9	287589.36	269032.86	-	0.1	данные отсутствуют	данные отсутствуют	
10	287590.4	269042.35	-	0.1	данные отсутствуют	данные отсутствуют	
11	287591.81	269058.05	-	0.1	данные отсутствуют	данные отсутствуют	
12	287592.46	269066.01	-	0.1	данные отсутствуют	данные отсутствуют	



ДОКУМЕНТ ПОДПИСАН
ЭЛЕКТРОННОЙ ПОДПИСЬЮ

Сертификат: 3094B7974B3CA8E1F07A347CFAD6FA78

Владелец: ФЕДЕРАЛЬНАЯ СЛУЖБА ГОСУДАРСТВЕННОЙ
РЕГИСТРАЦИИ, КАДАСТРА И КАРТОГРАФИИ
Действителен: с 17.05.2022 по 10.08.2023

полное наименование должности

инициалы, фамилия

Сооружение							
вид объекта недвижимости							
Лист № 77 раздела 5.1		Всего листов раздела 5.1: 143		Всего разделов: 4		Всего листов выписки: 147	
07.03.2023г. № КУВИ-001/2023-56430841							
Кадастровый номер:			05:01:000000:1475				
13	287595.31	269081.77	-	0.1	данные отсутствуют	данные отсутствуют	
14	287587.15	269083.09	-	0.1	данные отсутствуют	данные отсутствуют	
1	287577.95	269307.4	-	0.1	данные отсутствуют	данные отсутствуют	
2	287576.01	269291.66	-	0.1	данные отсутствуют	данные отсутствуют	
1	287537.13	269310.34	-	0.1	данные отсутствуют	данные отсутствуют	
2	287535.34	269297.8	-	0.1	данные отсутствуют	данные отсутствуют	
1	287554.28	268187.97	-	0.1	данные отсутствуют	данные отсутствуют	
2	287506.56	268162.03	-	0.1	данные отсутствуют	данные отсутствуют	
1	287367.81	269321.19	-	0.1	данные отсутствуют	данные отсутствуют	
2	287374.27	269320.65	-	0.1	данные отсутствуют	данные отсутствуют	
3	287382.47	269318.82	-	0.1	данные отсутствуют	данные отсутствуют	
4	287390.64	269318.09	-	0.1	данные отсутствуют	данные отсутствуют	
5	287398.23	269317.09	-	0.1	данные отсутствуют	данные отсутствуют	
6	287409.39	269315.41	-	0.1	данные отсутствуют	данные отсутствуют	
7	287427.09	269312.07	-	0.1	данные отсутствуют	данные отсутствуют	
8	287446.54	269308.16	-	0.1	данные отсутствуют	данные отсутствуют	
9	287461.76	269305.12	-	0.1	данные отсутствуют	данные отсутствуют	



ДОКУМЕНТ ПОДПИСАН
ЭЛЕКТРОННОЙ ПОДПИСЬЮ

Сертификат: 3094B7974B3CA8E1F07A347CFAD6FA78

Владелец: ФЕДЕРАЛЬНАЯ СЛУЖБА ГОСУДАРСТВЕННОЙ
РЕГИСТРАЦИИ, КАДАСТРА И КАРТОГРАФИИ
Действителен: с 17.05.2022 по 10.08.2023

полное наименование должности

инициалы, фамилия

Сооружение							
вид объекта недвижимости							
Лист № 78 раздела 5.1		Всего листов раздела 5.1: 143		Всего разделов: 4		Всего листов выписки: 147	
07.03.2023г. № КУВИ-001/2023-56430841							
Кадастровый номер:			05:01:000000:1475				
10	287465.53	269304.39	-	0.1	данные отсутствуют	данные отсутствуют	
11	287467.47	269319.49	-	0.1	данные отсутствуют	данные отсутствуют	
12	287482.92	269317.1	-	0.1	данные отсутствуют	данные отсутствуют	
13	287495.71	269315.32	-	0.1	данные отсутствуют	данные отсутствуют	
14	287506.5	269313.62	-	0.1	данные отсутствуют	данные отсутствуют	
15	287514.83	269312.4	-	0.1	данные отсутствуют	данные отсутствуют	
16	287556.69	269308.55	-	0.1	данные отсутствуют	данные отсутствуют	
17	287577.4	269307.44	-	0.1	данные отсутствуют	данные отсутствуют	
18	287603.3	269305.53	-	0.1	данные отсутствуют	данные отсутствуют	
19	287611.84	269304.76	-	0.1	данные отсутствуют	данные отсутствуют	
20	287610.71	269296.17	-	0.1	данные отсутствуют	данные отсутствуют	
21	287623.4	269294.09	-	0.1	данные отсутствуют	данные отсутствуют	
22	287634.49	269291.99	-	0.1	данные отсутствуют	данные отсутствуют	
23	287645.33	269289.34	-	0.1	данные отсутствуют	данные отсутствуют	
24	287656.11	269287.02	-	0.1	данные отсутствуют	данные отсутствуют	
25	287670.08	269284.91	-	0.1	данные отсутствуют	данные отсутствуют	
26	287687.45	269282.25	-	0.1	данные отсутствуют	данные отсутствуют	



ДОКУМЕНТ ПОДПИСАН
ЭЛЕКТРОННОЙ ПОДПИСЬЮ

Сертификат: 3094B7974B3CA8E1F07A347CFAD6FA78

Владелец: ФЕДЕРАЛЬНАЯ СЛУЖБА ГОСУДАРСТВЕННОЙ
РЕГИСТРАЦИИ, КАДАСТРА И КАРТОГРАФИИ
Действителен: с 17.05.2022 по 10.08.2023

полное наименование должности

инициалы, фамилия

Сооружение							
вид объекта недвижимости							
Лист № 79 раздела 5.1		Всего листов раздела 5.1: 143		Всего разделов: 4		Всего листов выписки: 147	
07.03.2023г. № КУВИ-001/2023-56430841							
Кадастровый номер:			05:01:000000:1475				
27	287696.27	269280.97	-	0.1	данные отсутствуют	данные отсутствуют	
1	287549.16	268082.8	-	0.1	данные отсутствуют	данные отсутствуют	
2	287543.2	268093.46	-	0.1	данные отсутствуют	данные отсутствуют	
3	287540.45	268098.4	-	0.1	данные отсутствуют	данные отсутствуют	
4	287537.35	268103.86	-	0.1	данные отсутствуют	данные отсутствуют	
5	287533.22	268111.05	-	0.1	данные отсутствуют	данные отсутствуют	
6	287534.39	268111.75	-	0.1	данные отсутствуют	данные отсутствуют	
7	287530.82	268117.97	-	0.1	данные отсутствуют	данные отсутствуют	
8	287524.13	268129.2	-	0.1	данные отсутствуют	данные отсутствуют	
9	287524.9	268129.63	-	0.1	данные отсутствуют	данные отсутствуют	
10	287518.7	268140.41	-	0.1	данные отсутствуют	данные отсутствуют	
11	287506.47	268162.19	-	0.1	данные отсутствуют	данные отсутствуют	
12	287503.11	268169.02	-	0.1	данные отсутствуют	данные отсутствуют	
13	287468.54	268154.37	-	0.1	данные отсутствуют	данные отсутствуют	
14	287457.74	268181.35	-	0.1	данные отсутствуют	данные отсутствуют	
1	287475.31	268383.71	-	0.1	данные отсутствуют	данные отсутствуют	
2	287488.47	268390.09	-	0.1	данные отсутствуют	данные отсутствуют	



ДОКУМЕНТ ПОДПИСАН
ЭЛЕКТРОННОЙ ПОДПИСЬЮ

Сертификат: 3094B7974B3CA8E1F07A347CFAD6FA78

Владелец: ФЕДЕРАЛЬНАЯ СЛУЖБА ГОСУДАРСТВЕННОЙ
РЕГИСТРАЦИИ, КАДАСТРА И КАРТОГРАФИИ
Действителен: с 17.05.2022 по 10.08.2023

полное наименование должности

инициалы, фамилия

Сооружение							
вид объекта недвижимости							
Лист № 80 раздела 5.1		Всего листов раздела 5.1: 143		Всего разделов: 4		Всего листов выписки: 147	
07.03.2023г. № КУВИ-001/2023-56430841							
Кадастровый номер:			05:01:000000:1475				
1	287458.44	268451.05	-	0.1	данные отсутствуют	данные отсутствуют	
2	287459.08	268451.43	-	0.1	данные отсутствуют	данные отсутствуют	
3	287465.47	268453.67	-	0.1	данные отсутствуют	данные отсутствуют	
4	287472.83	268455.36	-	0.1	данные отсутствуют	данные отсутствуют	
5	287479.47	268456.77	-	0.1	данные отсутствуют	данные отсутствуют	
6	287486.66	268458.41	-	0.1	данные отсутствуют	данные отсутствуют	
7	287493.47	268459.85	-	0.1	данные отсутствуют	данные отсутствуют	
8	287500.45	268461.28	-	0.1	данные отсутствуют	данные отсутствуют	
9	287508.63	268462.42	-	0.1	данные отсутствуют	данные отсутствуют	
10	287511.87	268455.15	-	0.1	данные отсутствуют	данные отсутствуют	
1	287475.91	268556.95	-	0.1	данные отсутствуют	данные отсутствуют	
2	287478.22	268545.27	-	0.1	данные отсутствуют	данные отсутствуют	
1	287381.85	268831.06	-	0.1	данные отсутствуют	данные отсутствуют	
2	287390.77	268826.54	-	0.1	данные отсутствуют	данные отсутствуют	
3	287406.19	268818.64	-	0.1	данные отсутствуют	данные отсутствуют	
4	287408.24	268817.59	-	0.1	данные отсутствуют	данные отсутствуют	
5	287422.64	268809.34	-	0.1	данные отсутствуют	данные отсутствуют	



ДОКУМЕНТ ПОДПИСАН
ЭЛЕКТРОННОЙ ПОДПИСЬЮ

Сертификат: 3094B7974B3CA8E1F07A347CFAD6FA78

Владелец: ФЕДЕРАЛЬНАЯ СЛУЖБА ГОСУДАРСТВЕННОЙ
РЕГИСТРАЦИИ, КАДАСТРА И КАРТОГРАФИИ
Действителен: с 17.05.2022 по 10.08.2023

полное наименование должности

инициалы, фамилия

Сооружение							
вид объекта недвижимости							
Лист № 81 раздела 5.1		Всего листов раздела 5.1: 143		Всего разделов: 4		Всего листов выписки: 147	
07.03.2023г. № КУВИ-001/2023-56430841							
Кадастровый номер:			05:01:000000:1475				
6	287428.81	268805.76	-	0.1	данные отсутствуют	данные отсутствуют	
7	287434.04	268802.36	-	0.1	данные отсутствуют	данные отсутствуют	
8	287439.81	268798.68	-	0.1	данные отсутствуют	данные отсутствуют	
9	287446.9	268793.48	-	0.1	данные отсутствуют	данные отсутствуют	
10	287447.93	268792.57	-	0.1	данные отсутствуют	данные отсутствуют	
11	287447.3	268791.86	-	0.1	данные отсутствуют	данные отсутствуют	
12	287466.03	268777.85	-	0.1	данные отсутствуют	данные отсутствуют	
13	287467.75	268776.48	-	0.1	данные отсутствуют	данные отсутствуют	
14	287469.05	268775.59	-	0.1	данные отсутствуют	данные отсутствуют	
15	287474.37	268772.34	-	0.1	данные отсутствуют	данные отсутствуют	
16	287480.87	268768.76	-	0.1	данные отсутствуют	данные отсутствуют	
17	287487.82	268764.93	-	0.1	данные отсутствуют	данные отсутствуют	
18	287501.83	268761.47	-	0.1	данные отсутствуют	данные отсутствуют	
19	287507.57	268760.32	-	0.1	данные отсутствуют	данные отсутствуют	
20	287518.18	268758.59	-	0.1	данные отсутствуют	данные отсутствуют	
21	287532.65	268756.92	-	0.1	данные отсутствуют	данные отсутствуют	
22	287542.24	268756.52	-	0.1	данные отсутствуют	данные отсутствуют	



ДОКУМЕНТ ПОДПИСАН
ЭЛЕКТРОННОЙ ПОДПИСЬЮ

Сертификат: 3094B7974B3CA8E1F07A347CFAD6FA78

Владелец: ФЕДЕРАЛЬНАЯ СЛУЖБА ГОСУДАРСТВЕННОЙ
РЕГИСТРАЦИИ, КАДАСТРА И КАРТОГРАФИИ
Действителен: с 17.05.2022 по 10.08.2023

полное наименование должности

инициалы, фамилия

Сооружение							
вид объекта недвижимости							
Лист № 82 раздела 5.1		Всего листов раздела 5.1: 143		Всего разделов: 4		Всего листов выписки: 147	
07.03.2023г. № КУВИ-001/2023-56430841							
Кадастровый номер:			05:01:000000:1475				
23	287585.55	268758.26	-	0.1	данные отсутствуют	данные отсутствуют	
1	287587.98	269175.76	-	0.1	данные отсутствуют	данные отсутствуют	
2	287586.36	269186.22	-	0.1	данные отсутствуют	данные отсутствуют	
3	287578.87	269186.65	-	0.1	данные отсутствуют	данные отсутствуют	
4	287571.86	269187.14	-	0.1	данные отсутствуют	данные отсутствуют	
5	287564.64	269187.7	-	0.1	данные отсутствуют	данные отсутствуют	
6	287561.53	269187.91	-	0.1	данные отсутствуют	данные отсутствуют	
7	287555.33	269188.7	-	0.1	данные отсутствуют	данные отсутствуют	
8	287550.31	269188.85	-	0.1	данные отсутствуют	данные отсутствуют	
9	287538.27	269190.01	-	0.1	данные отсутствуют	данные отсутствуют	
10	287531.9	269190.59	-	0.1	данные отсутствуют	данные отсутствуют	
11	287525.61	269190.88	-	0.1	данные отсутствуют	данные отсутствуют	
12	287519.03	269191.38	-	0.1	данные отсутствуют	данные отсутствуют	
13	287513.96	269191.93	-	0.1	данные отсутствуют	данные отсутствуют	
14	287500.27	269192.89	-	0.1	данные отсутствуют	данные отсутствуют	
15	287492.89	269193.03	-	0.1	данные отсутствуют	данные отсутствуют	
16	287482.95	269193.5	-	0.1	данные отсутствуют	данные отсутствуют	



ДОКУМЕНТ ПОДПИСАН
ЭЛЕКТРОННОЙ ПОДПИСЬЮ

Сертификат: 3094B7974B3CA8E1F07A347CFAD6FA78

Владелец: ФЕДЕРАЛЬНАЯ СЛУЖБА ГОСУДАРСТВЕННОЙ
РЕГИСТРАЦИИ, КАДАСТРА И КАРТОГРАФИИ
Действителен: с 17.05.2022 по 10.08.2023

полное наименование должности

инициалы, фамилия

Сооружение								
вид объекта недвижимости								
Лист № 83 раздела 5.1		Всего листов раздела 5.1: 143			Всего разделов: 4		Всего листов выписки: 147	
07.03.2023г. № КУВИ-001/2023-56430841								
Кадастровый номер:				05:01:000000:1475				
17	287468.74	269194.5	-	0.1	данные отсутствуют	данные отсутствуют		
18	287461.28	269195.11	-	0.1	данные отсутствуют	данные отсутствуют		
19	287449.68	269195.95	-	0.1	данные отсутствуют	данные отсутствуют		
20	287442.04	269196.56	-	0.1	данные отсутствуют	данные отсутствуют		
21	287419.66	269199.35	-	0.1	данные отсутствуют	данные отсутствуют		
22	287387.93	269204.2	-	0.1	данные отсутствуют	данные отсутствуют		
1	287406.66	268478.49	-	0.1	данные отсутствуют	данные отсутствуют		
2	287414.43	268483.23	-	0.1	данные отсутствуют	данные отсутствуют		
3	287429.39	268464.99	-	0.1	данные отсутствуют	данные отсутствуют		
4	287434.85	268457.56	-	0.1	данные отсутствуют	данные отсутствуют		
5	287438.03	268452.97	-	0.1	данные отсутствуют	данные отсутствуют		
6	287444.98	268441.53	-	0.1	данные отсутствуют	данные отсутствуют		
7	287450.99	268430.19	-	0.1	данные отсутствуют	данные отсутствуют		
8	287454.2	268424.05	-	0.1	данные отсутствуют	данные отсутствуют		
9	287457.61	268417.6	-	0.1	данные отсутствуют	данные отсутствуют		
10	287467.78	268398.71	-	0.1	данные отсутствуют	данные отсутствуют		
11	287474.85	268384.62	-	0.1	данные отсутствуют	данные отсутствуют		



ДОКУМЕНТ ПОДПИСАН
ЭЛЕКТРОННОЙ ПОДПИСЬЮ

Сертификат: 3094B7974B3CA8E1F07A347CFAD6FA78

Владелец: ФЕДЕРАЛЬНАЯ СЛУЖБА ГОСУДАРСТВЕННОЙ
РЕГИСТРАЦИИ, КАДАСТРА И КАРТОГРАФИИ
Действителен: с 17.05.2022 по 10.08.2023

полное наименование должности

инициалы, фамилия

Сооружение							
вид объекта недвижимости							
Лист № 84 раздела 5.1		Всего листов раздела 5.1: 143		Всего разделов: 4		Всего листов выписки: 147	
07.03.2023г. № КУВИ-001/2023-56430841							
Кадастровый номер:			05:01:000000:1475				
12	287479.35	268375.64	-	0.1	данные отсутствуют	данные отсутствуют	
13	287482.86	268368.66	-	0.1	данные отсутствуют	данные отсутствуют	
14	287487.47	268359.09	-	0.1	данные отсутствуют	данные отсутствуют	
15	287489.01	268355.41	-	0.1	данные отсутствуют	данные отсутствуют	
16	287491.5	268349.58	-	0.1	данные отсутствуют	данные отсутствуют	
17	287494.79	268340.69	-	0.1	данные отсутствуют	данные отсутствуют	
18	287497.38	268331.01	-	0.1	данные отсутствуют	данные отсутствуют	
1	287636.81	268591.08	-	0.1	данные отсутствуют	данные отсутствуют	
2	287612.41	268585.48	-	0.1	данные отсутствуют	данные отсутствуют	
3	287560.88	268574.34	-	0.1	данные отсутствуют	данные отсутствуют	
4	287553.67	268572.68	-	0.1	данные отсутствуют	данные отсутствуют	
5	287542.57	268570.22	-	0.1	данные отсутствуют	данные отсутствуют	
6	287519.8	268565.51	-	0.1	данные отсутствуют	данные отсутствуют	
7	287511.56	268563.97	-	0.1	данные отсутствуют	данные отсутствуют	
8	287502.03	268561.9	-	0.1	данные отсутствуют	данные отсутствуют	
9	287490.92	268559.68	-	0.1	данные отсутствуют	данные отсутствуют	
10	287478.28	268557.32	-	0.1	данные отсутствуют	данные отсутствуют	



ДОКУМЕНТ ПОДПИСАН
ЭЛЕКТРОННОЙ ПОДПИСЬЮ

Сертификат: 3094B7974B3CA8E1F07A347CFAD6FA78

Владелец: ФЕДЕРАЛЬНАЯ СЛУЖБА ГОСУДАРСТВЕННОЙ
РЕГИСТРАЦИИ, КАДАСТРА И КАРТОГРАФИИ
Действителен: с 17.05.2022 по 10.08.2023

полное наименование должности

инициалы, фамилия

Сооружение							
вид объекта недвижимости							
Лист № 85 раздела 5.1		Всего листов раздела 5.1: 143		Всего разделов: 4		Всего листов выписки: 147	
07.03.2023г. № КУВИ-001/2023-56430841							
Кадастровый номер:			05:01:000000:1475				
11	287464.04	268554.66	-	0.1	данные отсутствуют	данные отсутствуют	
12	287459.42	268553.48	-	0.1	данные отсутствуют	данные отсутствуют	
13	287448.68	268550.73	-	0.1	данные отсутствуют	данные отсутствуют	
14	287441.2	268548.82	-	0.1	данные отсутствуют	данные отсутствуют	
15	287435.19	268546.52	-	0.1	данные отсутствуют	данные отсутствуют	
16	287415.09	268538.91	-	0.1	данные отсутствуют	данные отсутствуют	
17	287399.7	268535.25	-	0.1	данные отсутствуют	данные отсутствуют	
18	287388.18	268532.06	-	0.1	данные отсутствуют	данные отсутствуют	
19	287372.96	268527.75	-	0.1	данные отсутствуют	данные отсутствуют	
20	287348.61	268520.83	-	0.1	данные отсутствуют	данные отсутствуют	
21	287301.8	268516.15	-	0.1	данные отсутствуют	данные отсутствуют	
22	287289.57	268522.55	-	0.1	данные отсутствуют	данные отсутствуют	
23	287271.6	268515.96	-	0.1	данные отсутствуют	данные отсутствуют	
24	287269.46	268517.91	-	0.1	данные отсутствуют	данные отсутствуют	
1	287356.54	268989.92	-	0.1	данные отсутствуют	данные отсутствуют	
2	287359.91	268989.4	-	0.1	данные отсутствуют	данные отсутствуют	
3	287366.03	268988.68	-	0.1	данные отсутствуют	данные отсутствуют	



ДОКУМЕНТ ПОДПИСАН
ЭЛЕКТРОННОЙ ПОДПИСЬЮ

Сертификат: 3094B7974B3CA8E1F07A347CFAD6FA78

Владелец: ФЕДЕРАЛЬНАЯ СЛУЖБА ГОСУДАРСТВЕННОЙ
РЕГИСТРАЦИИ, КАДАСТРА И КАРТОГРАФИИ
Действителен: с 17.05.2022 по 10.08.2023

полное наименование должности

инициалы, фамилия

Сооружение							
вид объекта недвижимости							
Лист № 86 раздела 5.1		Всего листов раздела 5.1: 143		Всего разделов: 4		Всего листов выписки: 147	
07.03.2023г. № КУВИ-001/2023-56430841							
Кадастровый номер:			05:01:000000:1475				
4	287369.84	268988	-	0.1	данные отсутствуют	данные отсутствуют	
5	287379.45	268985.63	-	0.1	данные отсутствуют	данные отсутствуют	
6	287382.33	268984.91	-	0.1	данные отсутствуют	данные отсутствуют	
7	287390.67	268982.79	-	0.1	данные отсутствуют	данные отсутствуют	
8	287397.56	268979.62	-	0.1	данные отсутствуют	данные отсутствуют	
9	287411.26	268973.54	-	0.1	данные отсутствуют	данные отсутствуют	
10	287419.43	268970.1	-	0.1	данные отсутствуют	данные отсутствуют	
11	287426.49	268967.3	-	0.1	данные отсутствуют	данные отсутствуют	
12	287435.92	268963.94	-	0.1	данные отсутствуют	данные отсутствуют	
13	287440.59	268962.32	-	0.1	данные отсутствуют	данные отсутствуют	
14	287439.92	268960.08	-	0.1	данные отсутствуют	данные отсутствуют	
15	287457.8	268953.41	-	0.1	данные отсутствуют	данные отсутствуют	
16	287462.37	268949.44	-	0.1	данные отсутствуют	данные отсутствуют	
17	287473.58	268944.86	-	0.1	данные отсутствуют	данные отсутствуют	
18	287482.02	268941.47	-	0.1	данные отсутствуют	данные отсутствуют	
19	287482.43	268942.03	-	0.1	данные отсутствуют	данные отсутствуют	
20	287490.58	268938.31	-	0.1	данные отсутствуют	данные отсутствуют	



ДОКУМЕНТ ПОДПИСАН
ЭЛЕКТРОННОЙ ПОДПИСЬЮ

Сертификат: 3094B7974B3CA8E1F07A347CFAD6FA78

Владелец: ФЕДЕРАЛЬНАЯ СЛУЖБА ГОСУДАРСТВЕННОЙ
РЕГИСТРАЦИИ, КАДАСТРА И КАРТОГРАФИИ
Действителен: с 17.05.2022 по 10.08.2023

полное наименование должности

инициалы, фамилия

Сооружение			
вид объекта недвижимости			
Лист № 87 раздела 5.1	Всего листов раздела 5.1: 143	Всего разделов: 4	Всего листов выписки: 147

07.03.2023г. № КУВИ-001/2023-56430841

Кадастровый номер: 05:01:000000:1475

21	287504.74	268931.66	-	0.1	данные отсутствуют	данные отсутствуют
22	287510.94	268928.03	-	0.1	данные отсутствуют	данные отсутствуют
23	287521.93	268921.66	-	0.1	данные отсутствуют	данные отсутствуют
24	287536.35	268913.17	-	0.1	данные отсутствуют	данные отсутствуют
25	287535.75	268912.02	-	0.1	данные отсутствуют	данные отсутствуют
26	287534.73	268910.07	-	0.1	данные отсутствуют	данные отсутствуют
27	287550.06	268902.32	-	0.1	данные отсутствуют	данные отсутствуют
28	287564.62	268895.03	-	0.1	данные отсутствуют	данные отсутствуют
1	287437.43	268532.55	-	0.1	данные отсутствуют	данные отсутствуют
2	287430.34	268530.4	-	0.1	данные отсутствуют	данные отсутствуют
3	287424.34	268528.58	-	0.1	данные отсутствуют	данные отсутствуют
4	287419.5	268526.35	-	0.1	данные отсутствуют	данные отсутствуют
5	287418.13	268523.88	-	0.1	данные отсутствуют	данные отсутствуют
6	287421.57	268517.51	-	0.1	данные отсутствуют	данные отсутствуют
7	287428.33	268505.42	-	0.1	данные отсутствуют	данные отсутствуют
8	287433.79	268495.09	-	0.1	данные отсутствуют	данные отсутствуют
9	287440.61	268482.92	-	0.1	данные отсутствуют	данные отсутствуют



ДОКУМЕНТ ПОДПИСАН
ЭЛЕКТРОННОЙ ПОДПИСЬЮ

Сертификат: 3094B7974B3CA8E1F07A347CFAD6FA78

Владелец: ФЕДЕРАЛЬНАЯ СЛУЖБА ГОСУДАРСТВЕННОЙ
РЕГИСТРАЦИИ, КАДАСТРА И КАРТОГРАФИИ
Действителен: с 17.05.2022 по 10.08.2023

полное наименование должности

инициалы, фамилия

Сооружение								
вид объекта недвижимости								
Лист № 88 раздела 5.1			Всего листов раздела 5.1: 143		Всего разделов: 4		Всего листов выписки: 147	
07.03.2023г. № КУВИ-001/2023-56430841								
Кадастровый номер:				05:01:000000:1475				
10	287448.74	268467.7	-	0.1	данные отсутствуют	данные отсутствуют		
11	287451.04	268463.77	-	0.1	данные отсутствуют	данные отсутствуют		
12	287455.59	268456.27	-	0.1	данные отсутствуют	данные отсутствуют		
13	287458.44	268451.05	-	0.1	данные отсутствуют	данные отсутствуют		
14	287443.46	268444.04	-	0.1	данные отсутствуют	данные отсутствуют		
1	287424.34	268528.58	-	0.1	данные отсутствуют	данные отсутствуют		
2	287420.13	268540.97	-	0.1	данные отсутствуют	данные отсутствуют		
1	287536.28	268909.29	-	0.1	данные отсутствуют	данные отсутствуют		
2	287532.03	268901.53	-	0.1	данные отсутствуют	данные отсутствуют		
3	287518.49	268908.24	-	0.1	данные отсутствуют	данные отсутствуют		
4	287512.27	268911.35	-	0.1	данные отсутствуют	данные отсутствуют		
5	287508.49	268913.34	-	0.1	данные отсутствуют	данные отсутствуют		
6	287501.06	268916.93	-	0.1	данные отсутствуют	данные отсутствуют		
7	287484.54	268925.46	-	0.1	данные отсутствуют	данные отсутствуют		
8	287481.02	268927.6	-	0.1	данные отсутствуют	данные отсутствуют		
9	287461.61	268937.93	-	0.1	данные отсутствуют	данные отсутствуют		
10	287454.21	268940.74	-	0.1	данные отсутствуют	данные отсутствуют		



ДОКУМЕНТ ПОДПИСАН
ЭЛЕКТРОННОЙ ПОДПИСЬЮ

Сертификат: 3094B7974B3CA8E1F07A347CFAD6FA78

Владелец: ФЕДЕРАЛЬНАЯ СЛУЖБА ГОСУДАРСТВЕННОЙ
РЕГИСТРАЦИИ, КАДАСТРА И КАРТОГРАФИИ
Действителен: с 17.05.2022 по 10.08.2023

полное наименование должности

инициалы, фамилия

Сооружение							
вид объекта недвижимости							
Лист № 89 раздела 5.1		Всего листов раздела 5.1: 143		Всего разделов: 4		Всего листов выписки: 147	
07.03.2023г. № КУВИ-001/2023-56430841							
Кадастровый номер:			05:01:000000:1475				
11	287444.11	268944.53	-	0.1	данные отсутствуют	данные отсутствуют	
12	287433.61	268948.47	-	0.1	данные отсутствуют	данные отсутствуют	
13	287423.92	268952.1	-	0.1	данные отсутствуют	данные отсутствуют	
14	287415.03	268955.27	-	0.1	данные отсутствуют	данные отсутствуют	
15	287402.22	268960.25	-	0.1	данные отсутствуют	данные отсутствуют	
16	287393.45	268963.32	-	0.1	данные отсутствуют	данные отсутствуют	
17	287387.53	268964.88	-	0.1	данные отсутствуют	данные отсутствуют	
18	287376.69	268967.72	-	0.1	данные отсутствуют	данные отсутствуют	
19	287368.73	268969.82	-	0.1	данные отсутствуют	данные отсутствуют	
20	287362.01	268971.27	-	0.1	данные отсутствуют	данные отсутствуют	
21	287352.66	268973.39	-	0.1	данные отсутствуют	данные отсутствуют	
22	287341.14	268976.66	-	0.1	данные отсутствуют	данные отсутствуют	
23	287325.55	268980.93	-	0.1	данные отсутствуют	данные отсутствуют	
24	287322.5	268981.81	-	0.1	данные отсутствуют	данные отсутствуют	
1	287479.93	268769.28	-	0.1	данные отсутствуют	данные отсутствуют	
2	287477.76	268746.25	-	0.1	данные отсутствуют	данные отсутствуют	
3	287482.59	268732.52	-	0.1	данные отсутствуют	данные отсутствуют	



ДОКУМЕНТ ПОДПИСАН
ЭЛЕКТРОННОЙ ПОДПИСЬЮ

Сертификат: 3094B7974B3CA8E1F07A347CFAD6FA78

Владелец: ФЕДЕРАЛЬНАЯ СЛУЖБА ГОСУДАРСТВЕННОЙ
РЕГИСТРАЦИИ, КАДАСТРА И КАРТОГРАФИИ
Действителен: с 17.05.2022 по 10.08.2023

полное наименование должности

инициалы, фамилия

Сооружение							
вид объекта недвижимости							
Лист № 90 раздела 5.1		Всего листов раздела 5.1: 143		Всего разделов: 4		Всего листов выписки: 147	
07.03.2023г. № КУВИ-001/2023-56430841							
Кадастровый номер:			05:01:000000:1475				
4	287488.16	268716.97	-	0.1	данные отсутствуют	данные отсутствуют	
5	287492.1	268705.95	-	0.1	данные отсутствуют	данные отсутствуют	
6	287493.33	268702.56	-	0.1	данные отсутствуют	данные отсутствуют	
7	287496.11	268695.06	-	0.1	данные отсутствуют	данные отсутствуют	
8	287500.36	268683.6	-	0.1	данные отсутствуют	данные отсутствуют	
9	287503.03	268675.8	-	0.1	данные отсутствуют	данные отсутствуют	
10	287506.01	268668.12	-	0.1	данные отсутствуют	данные отсутствуют	
11	287508.17	268663.75	-	0.1	данные отсутствуют	данные отсутствуют	
12	287519.25	268636.44	-	0.1	данные отсутствуют	данные отсутствуют	
13	287524.29	268622.35	-	0.1	данные отсутствуют	данные отсутствуют	
14	287525.95	268617.79	-	0.1	данные отсутствуют	данные отсутствуют	
15	287530.59	268605.08	-	0.1	данные отсутствуют	данные отсутствуют	
16	287535.93	268589.09	-	0.1	данные отсутствуют	данные отсутствуют	
17	287538.97	268580.24	-	0.1	данные отсутствуют	данные отсутствуют	
18	287542.56	268570.47	-	0.1	данные отсутствуют	данные отсутствуют	
19	287541.79	268570.28	-	0.1	данные отсутствуют	данные отсутствуют	
20	287541.14	268570.13	-	0.1	данные отсутствуют	данные отсутствуют	



ДОКУМЕНТ ПОДПИСАН
ЭЛЕКТРОННОЙ ПОДПИСЬЮ

Сертификат: 3094B7974B3CA8E1F07A347CFAD6FA78

Владелец: ФЕДЕРАЛЬНАЯ СЛУЖБА ГОСУДАРСТВЕННОЙ
РЕГИСТРАЦИИ, КАДАСТРА И КАРТОГРАФИИ
Действителен: с 17.05.2022 по 10.08.2023

полное наименование должности

инициалы, фамилия

Сооружение							
вид объекта недвижимости							
Лист № 91 раздела 5.1		Всего листов раздела 5.1: 143		Всего разделов: 4		Всего листов выписки: 147	
07.03.2023г. № КУВИ-001/2023-56430841							
Кадастровый номер:			05:01:000000:1475				
21	287535.4	268568.94	-	0.1	данные отсутствуют	данные отсутствуют	
22	287525.76	268566.9	-	0.1	данные отсутствуют	данные отсутствуют	
23	287517.08	268565.24	-	0.1	данные отсутствуют	данные отсутствуют	
24	287506.37	268562.97	-	0.1	данные отсутствуют	данные отсутствуют	
25	287501.49	268561.86	-	0.1	данные отсутствуют	данные отсутствуют	
26	287495.11	268560.58	-	0.1	данные отсутствуют	данные отсутствуют	
27	287485.98	268558.94	-	0.1	данные отсутствуют	данные отсутствуют	
28	287476.38	268557.03	-	0.1	данные отсутствуют	данные отсутствуют	
29	287470.02	268555.89	-	0.1	данные отсутствуют	данные отсутствуют	
30	287463.98	268554.74	-	0.1	данные отсутствуют	данные отсутствуют	
31	287451.3	268551.54	-	0.1	данные отсутствуют	данные отсутствуют	
32	287441.19	268548.96	-	0.1	данные отсутствуют	данные отсутствуют	
33	287431.6	268545.25	-	0.1	данные отсутствуют	данные отсутствуют	
34	287415.02	268539.06	-	0.1	данные отсутствуют	данные отсутствуют	
35	287404.21	268536.5	-	0.1	данные отсутствуют	данные отсутствуют	
36	287399.68	268535.41	-	0.1	данные отсутствуют	данные отсутствуют	
37	287393.64	268533.78	-	0.1	данные отсутствуют	данные отсутствуют	



ДОКУМЕНТ ПОДПИСАН
ЭЛЕКТРОННОЙ ПОДПИСЬЮ

Сертификат: 3094B7974B3CA8E1F07A347CFAD6FA78

Владелец: ФЕДЕРАЛЬНАЯ СЛУЖБА ГОСУДАРСТВЕННОЙ
РЕГИСТРАЦИИ, КАДАСТРА И КАРТОГРАФИИ
Действителен: с 17.05.2022 по 10.08.2023

полное наименование должности

инициалы, фамилия

Сооружение							
вид объекта недвижимости							
Лист № 92 раздела 5.1		Всего листов раздела 5.1: 143		Всего разделов: 4		Всего листов выписки: 147	
07.03.2023г. № КУВИ-001/2023-56430841							
Кадастровый номер:			05:01:000000:1475				
38	287348.71	268520.99	-	0.1	данные отсутствуют	данные отсутствуют	
39	287301.87	268516.56	-	0.1	данные отсутствуют	данные отсутствуют	
40	287291.95	268540.71	-	0.1	данные отсутствуют	данные отсутствуют	
41	287286.11	268554.96	-	0.1	данные отсутствуют	данные отсутствуют	
42	287278.5	268568.13	-	0.1	данные отсутствуют	данные отсутствуют	
43	287277.47	268567.57	-	0.1	данные отсутствуют	данные отсутствуют	
44	287272.18	268575.82	-	0.1	данные отсутствуют	данные отсутствуют	
45	287281.01	268582.74	-	0.1	данные отсутствуют	данные отсутствуют	
46	287287.14	268588.05	-	0.1	данные отсутствуют	данные отсутствуют	
47	287323.88	268616.59	-	0.1	данные отсутствуют	данные отсутствуют	
48	287360.77	268645.24	-	0.1	данные отсутствуют	данные отсутствуют	
1	287358.03	268643.11	-	0.1	данные отсутствуют	данные отсутствуют	
2	287364.26	268635.09	-	0.1	данные отсутствуют	данные отсутствуют	
3	287364.75	268634.4	-	0.1	данные отсутствуют	данные отсутствуют	
1	287268.02	268654.41	-	0.1	данные отсутствуют	данные отсутствуют	
2	287279.13	268664.68	-	0.1	данные отсутствуют	данные отсутствуют	
3	287297.91	268684.69	-	0.1	данные отсутствуют	данные отсутствуют	



ДОКУМЕНТ ПОДПИСАН
ЭЛЕКТРОННОЙ ПОДПИСЬЮ

Сертификат: 3094B7974B3CA8E1F07A347CFAD6FA78

Владелец: ФЕДЕРАЛЬНАЯ СЛУЖБА ГОСУДАРСТВЕННОЙ
РЕГИСТРАЦИИ, КАДАСТРА И КАРТОГРАФИИ
Действителен: с 17.05.2022 по 10.08.2023

полное наименование должности

инициалы, фамилия

Сооружение							
вид объекта недвижимости							
Лист № 93 раздела 5.1		Всего листов раздела 5.1: 143		Всего разделов: 4		Всего листов выписки: 147	
07.03.2023г. № КУВИ-001/2023-56430841							
Кадастровый номер:			05:01:000000:1475				
4	287315.78	268703.01	-	0.1	данные отсутствуют	данные отсутствуют	
5	287319.67	268700.47	-	0.1	данные отсутствуют	данные отсутствуют	
6	287323.68	268703.54	-	0.1	данные отсутствуют	данные отсутствуют	
7	287331.66	268711.25	-	0.1	данные отсутствуют	данные отсутствуют	
8	287334.85	268714.75	-	0.1	данные отсутствуют	данные отсутствуют	
9	287348.96	268734.24	-	0.1	данные отсутствуют	данные отсутствуют	
1	287279.52	268581.57	-	0.1	данные отсутствуют	данные отсутствуют	
2	287267.28	268600.88	-	0.1	данные отсутствуют	данные отсутствуют	
3	287284.42	268614.99	-	0.1	данные отсутствуют	данные отсутствуют	
4	287275.05	268628.51	-	0.1	данные отсутствуют	данные отсутствуют	
5	287270.62	268634.73	-	0.1	данные отсутствуют	данные отсутствуют	
6	287260.45	268647.46	-	0.1	данные отсутствуют	данные отсутствуют	
1	287195.39	268820.13	-	0.1	данные отсутствуют	данные отсутствуют	
2	287196.94	268820.05	-	0.1	данные отсутствуют	данные отсутствуют	
3	287203.63	268819.74	-	0.1	данные отсутствуют	данные отсутствуют	
4	287216.03	268819.16	-	0.1	данные отсутствуют	данные отсутствуют	
5	287227.73	268818.78	-	0.1	данные отсутствуют	данные отсутствуют	



ДОКУМЕНТ ПОДПИСАН
ЭЛЕКТРОННОЙ ПОДПИСЬЮ

Сертификат: 3094B7974B3CA8E1F07A347CFAD6FA78

Владелец: ФЕДЕРАЛЬНАЯ СЛУЖБА ГОСУДАРСТВЕННОЙ
РЕГИСТРАЦИИ, КАДАСТРА И КАРТОГРАФИИ
Действителен: с 17.05.2022 по 10.08.2023

полное наименование должности

инициалы, фамилия

Сооружение							
вид объекта недвижимости							
Лист № 94 раздела 5.1		Всего листов раздела 5.1: 143		Всего разделов: 4		Всего листов выписки: 147	
07.03.2023г. № КУВИ-001/2023-56430841							
Кадастровый номер:			05:01:000000:1475				
6	287243.48	268818.26	-	0.1	данные отсутствуют	данные отсутствуют	
7	287251.09	268818.61	-	0.1	данные отсутствуют	данные отсутствуют	
8	287270.56	268823.24	-	0.1	данные отсутствуют	данные отсутствуют	
9	287295.47	268829.34	-	0.1	данные отсутствуют	данные отсутствуют	
10	287315.34	268834.59	-	0.1	данные отсутствуют	данные отсутствуют	
11	287321.64	268835.8	-	0.1	данные отсутствуют	данные отсутствуют	
12	287337.08	268837.81	-	0.1	данные отсутствуют	данные отсутствуют	
13	287348.58	268839.14	-	0.1	данные отсутствуют	данные отсутствуют	
14	287352.7	268837.9	-	0.1	данные отсутствуют	данные отсутствуют	
15	287363.2	268835.43	-	0.1	данные отсутствуют	данные отсутствуют	
16	287375.01	268832.66	-	0.1	данные отсутствуют	данные отсутствуют	
17	287381.85	268831.06	-	0.1	данные отсутствуют	данные отсутствуют	
1	287587.15	269083.09	-	0.1	данные отсутствуют	данные отсутствуют	
2	287588.07	269091.67	-	0.1	данные отсутствуют	данные отсутствуют	
3	287589.88	269112.67	-	0.1	данные отсутствуют	данные отсутствуют	
4	287590.39	269128.14	-	0.1	данные отсутствуют	данные отсутствуют	
5	287590.88	269144.76	-	0.1	данные отсутствуют	данные отсутствуют	



ДОКУМЕНТ ПОДПИСАН
ЭЛЕКТРОННОЙ ПОДПИСЬЮ

Сертификат: 3094B7974B3CA8E1F07A347CFAD6FA78

Владелец: ФЕДЕРАЛЬНАЯ СЛУЖБА ГОСУДАРСТВЕННОЙ
РЕГИСТРАЦИИ, КАДАСТРА И КАРТОГРАФИИ
Действителен: с 17.05.2022 по 10.08.2023

полное наименование должности

инициалы, фамилия

Сооружение							
вид объекта недвижимости							
Лист № 95 раздела 5.1		Всего листов раздела 5.1: 143		Всего разделов: 4		Всего листов выписки: 147	
07.03.2023г. № КУВИ-001/2023-56430841							
Кадастровый номер:			05:01:000000:1475				
6	287589.91	269160.44	-	0.1	данные отсутствуют	данные отсутствуют	
7	287589.12	269175.74	-	0.1	данные отсутствуют	данные отсутствуют	
8	287563.99	269176.19	-	0.1	данные отсутствуют	данные отсутствуют	
9	287555.1	269176.53	-	0.1	данные отсутствуют	данные отсутствуют	
10	287537.37	269177	-	0.1	данные отсутствуют	данные отсутствуют	
11	287531.11	269177.16	-	0.1	данные отсутствуют	данные отсутствуют	
12	287523.97	269177.35	-	0.1	данные отсутствуют	данные отсутствуют	
13	287516.56	269178.2	-	0.1	данные отсутствуют	данные отсутствуют	
14	287505.48	269179.26	-	0.1	данные отсутствуют	данные отсутствуют	
15	287490.66	269180.48	-	0.1	данные отсутствуют	данные отсутствуют	
16	287478.66	269181.29	-	0.1	данные отсутствуют	данные отсутствуют	
17	287465.71	269182.43	-	0.1	данные отсутствуют	данные отсутствуют	
18	287454.93	269183.62	-	0.1	данные отсутствуют	данные отсутствуют	
19	287444.73	269184.96	-	0.1	данные отсутствуют	данные отсутствуют	
20	287427.09	269187.54	-	0.1	данные отсутствуют	данные отсутствуют	
21	287420.74	269188.45	-	0.1	данные отсутствуют	данные отсутствуют	
22	287402.12	269191.64	-	0.1	данные отсутствуют	данные отсутствуют	



ДОКУМЕНТ ПОДПИСАН
ЭЛЕКТРОННОЙ ПОДПИСЬЮ

Сертификат: 3094B7974B3CA8E1F07A347CFAD6FA78

Владелец: ФЕДЕРАЛЬНАЯ СЛУЖБА ГОСУДАРСТВЕННОЙ
РЕГИСТРАЦИИ, КАДАСТРА И КАРТОГРАФИИ
Действителен: с 17.05.2022 по 10.08.2023

полное наименование должности

инициалы, фамилия

Сооружение							
вид объекта недвижимости							
Лист № 96 раздела 5.1		Всего листов раздела 5.1: 143		Всего разделов: 4		Всего листов выписки: 147	
07.03.2023г. № КУВИ-001/2023-56430841							
Кадастровый номер:			05:01:000000:1475				
23	287383.43	269194.27	-	0.1	данные отсутствуют	данные отсутствуют	
24	287371.78	269195.87	-	0.1	данные отсутствуют	данные отсутствуют	
25	287361.38	269197.08	-	0.1	данные отсутствуют	данные отсутствуют	
26	287362.44	269211.82	-	0.1	данные отсутствуют	данные отсутствуют	
27	287363.92	269228.13	-	0.1	данные отсутствуют	данные отсутствуют	
28	287365.53	269245.75	-	0.1	данные отсутствуют	данные отсутствуют	
29	287366.95	269260.76	-	0.1	данные отсутствуют	данные отсутствуют	
30	287367.22	269267.9	-	0.1	данные отсутствуют	данные отсутствуют	
31	287367.3	269283.05	-	0.1	данные отсутствуют	данные отсутствуют	
32	287367.51	269296.36	-	0.1	данные отсутствуют	данные отсутствуют	
33	287368.19	269303.27	-	0.1	данные отсутствуют	данные отсутствуют	
34	287368.18	269315.87	-	0.1	данные отсутствуют	данные отсутствуют	
35	287367.76	269321.89	-	0.1	данные отсутствуют	данные отсутствуют	
36	287366.33	269327.31	-	0.1	данные отсутствуют	данные отсутствуют	
37	287365.7	269333.57	-	0.1	данные отсутствуют	данные отсутствуют	
38	287362.38	269361.34	-	0.1	данные отсутствуют	данные отсутствуют	
39	287284.45	269350.61	-	0.1	данные отсутствуют	данные отсутствуют	



ДОКУМЕНТ ПОДПИСАН
ЭЛЕКТРОННОЙ ПОДПИСЬЮ

Сертификат: 3094B7974B3CA8E1F07A347CFAD6FA78

Владелец: ФЕДЕРАЛЬНАЯ СЛУЖБА ГОСУДАРСТВЕННОЙ
РЕГИСТРАЦИИ, КАДАСТРА И КАРТОГРАФИИ
Действителен: с 17.05.2022 по 10.08.2023

полное наименование должности

инициалы, фамилия

Сооружение							
вид объекта недвижимости							
Лист № 97 раздела 5.1		Всего листов раздела 5.1: 143		Всего разделов: 4		Всего листов выписки: 147	
07.03.2023г. № КУВИ-001/2023-56430841							
Кадастровый номер:			05:01:000000:1475				
40	287185.92	269337.39	-	0.1	данные отсутствуют	данные отсутствуют	
41	287189.32	269308.97	-	0.1	данные отсутствуют	данные отсутствуют	
42	287175.58	269306.69	-	0.1	данные отсутствуют	данные отсутствуют	
43	287157.98	269303.29	-	0.1	данные отсутствуют	данные отсутствуют	
44	287150.15	269335.92	-	0.1	данные отсутствуют	данные отсутствуют	
45	287128.26	269329.87	-	0.1	данные отсутствуют	данные отсутствуют	
46	287090.88	269319.6	-	0.1	данные отсутствуют	данные отсутствуют	
47	287026.07	269301.5	-	0.1	данные отсутствуют	данные отсутствуют	
48	287027.18	269296.81	-	0.1	данные отсутствуют	данные отсутствуют	
49	286989.22	269285.41	-	0.1	данные отсутствуют	данные отсутствуют	
1	287259	268646.13	-	0.1	данные отсутствуют	данные отсутствуют	
2	287260.45	268647.46	-	0.1	данные отсутствуют	данные отсутствуют	
3	287268.02	268654.41	-	0.1	данные отсутствуют	данные отсутствуют	
1	287268.02	268654.41	-	0.1	данные отсутствуют	данные отсутствуют	
2	287239.2	268693.81	-	0.1	данные отсутствуют	данные отсутствуют	
3	287262.56	268714.9	-	0.1	данные отсутствуют	данные отсутствуют	
4	287257.26	268722.19	-	0.1	данные отсутствуют	данные отсутствуют	



ДОКУМЕНТ ПОДПИСАН
ЭЛЕКТРОННОЙ ПОДПИСЬЮ

Сертификат: 3094B7974B3CA8E1F07A347CFAD6FA78

Владелец: ФЕДЕРАЛЬНАЯ СЛУЖБА ГОСУДАРСТВЕННОЙ
РЕГИСТРАЦИИ, КАДАСТРА И КАРТОГРАФИИ
Действителен: с 17.05.2022 по 10.08.2023

полное наименование должности

инициалы, фамилия

Сооружение							
вид объекта недвижимости							
Лист № 98 раздела 5.1		Всего листов раздела 5.1: 143		Всего разделов: 4		Всего листов выписки: 147	
07.03.2023г. № КУВИ-001/2023-56430841							
Кадастровый номер:			05:01:000000:1475				
5	287280.21	268737.31	-	0.1	данные отсутствуют	данные отсутствуют	
1	287250.84	268818.6	-	0.1	данные отсутствуют	данные отсутствуют	
2	287248.81	268835	-	0.1	данные отсутствуют	данные отсутствуют	
3	287247.79	268843.28	-	0.1	данные отсутствуют	данные отсутствуют	
1	287231.89	268564.91	-	0.1	данные отсутствуют	данные отсутствуют	
2	287221.98	268561.48	-	0.1	данные отсутствуют	данные отсутствуют	
3	287187.78	268550.37	-	0.1	данные отсутствуют	данные отсутствуют	
4	287204.75	268479.71	-	0.1	данные отсутствуют	данные отсутствуют	
5	287223	268484.88	-	0.1	данные отсутствуют	данные отсутствуют	
6	287230.58	268484.68	-	0.1	данные отсутствуют	данные отсутствуют	
7	287246.17	268490.08	-	0.1	данные отсутствуют	данные отсутствуют	
8	287244.85	268494.37	-	0.1	данные отсутствуют	данные отсутствуют	
9	287261.71	268499.5	-	0.1	данные отсутствуют	данные отсутствуют	
10	287256.72	268514.16	-	0.1	данные отсутствуют	данные отсутствуют	
11	287269.46	268517.91	-	0.1	данные отсутствуют	данные отсутствуют	
1	287231.51	268597.02	-	0.1	данные отсутствуют	данные отсутствуют	
2	287239.5	268579.81	-	0.1	данные отсутствуют	данные отсутствуют	



ДОКУМЕНТ ПОДПИСАН
ЭЛЕКТРОННОЙ ПОДПИСЬЮ

Сертификат: 3094B7974B3CA8E1F07A347CFAD6FA78

Владелец: ФЕДЕРАЛЬНАЯ СЛУЖБА ГОСУДАРСТВЕННОЙ
РЕГИСТРАЦИИ, КАДАСТРА И КАРТОГРАФИИ
Действителен: с 17.05.2022 по 10.08.2023

полное наименование должности

инициалы, фамилия

Сооружение							
вид объекта недвижимости							
Лист № 99 раздела 5.1		Всего листов раздела 5.1: 143		Всего разделов: 4		Всего листов выписки: 147	
07.03.2023г. № КУВИ-001/2023-56430841							
Кадастровый номер:			05:01:000000:1475				
3	287244.53	268569.28	-	0.1	данные отсутствуют	данные отсутствуют	
4	287231.89	268564.91	-	0.1	данные отсутствуют	данные отсутствуют	
1	287234.61	269044.45	-	0.1	данные отсутствуют	данные отсутствуют	
2	287233.17	269042.27	-	0.1	данные отсутствуют	данные отсутствуют	
3	287230.21	269031.8	-	0.1	данные отсутствуют	данные отсутствуют	
1	287239.2	268693.81	-	0.1	данные отсутствуют	данные отсутствуют	
2	287225.19	268680.14	-	0.1	данные отсутствуют	данные отсутствуют	
3	287217.8	268687.85	-	0.1	данные отсутствуют	данные отсутствуют	
4	287215.02	268685.78	-	0.1	данные отсутствуют	данные отсутствуют	
5	287212.19	268690.33	-	0.1	данные отсутствуют	данные отсутствуют	
6	287196.24	268725.28	-	0.1	данные отсутствуют	данные отсутствуют	
7	287194.71	268729.76	-	0.1	данные отсутствуют	данные отсутствуют	
8	287179.84	268782.43	-	0.1	данные отсутствуют	данные отсутствуют	
9	287178.98	268785.7	-	0.1	данные отсутствуют	данные отсутствуют	
10	287171.53	268810.84	-	0.1	данные отсутствуют	данные отсутствуют	
11	287168.66	268821.35	-	0.1	данные отсутствуют	данные отсутствуют	
1	287056.15	269076.71	-	0.1	данные отсутствуют	данные отсутствуют	



ДОКУМЕНТ ПОДПИСАН
ЭЛЕКТРОННОЙ ПОДПИСЬЮ

Сертификат: 3094B7974B3CA8E1F07A347CFAD6FA78

Владелец: ФЕДЕРАЛЬНАЯ СЛУЖБА ГОСУДАРСТВЕННОЙ
РЕГИСТРАЦИИ, КАДАСТРА И КАРТОГРАФИИ
Действителен: с 17.05.2022 по 10.08.2023

полное наименование должности

инициалы, фамилия

Сооружение							
вид объекта недвижимости							
Лист № 100 раздела 5.1		Всего листов раздела 5.1: 143		Всего разделов: 4		Всего листов выписки: 147	
07.03.2023г. № КУВИ-001/2023-56430841							
Кадастровый номер:			05:01:000000:1475				
2	287069.51	269076.7	-	0.1	данные отсутствуют	данные отсутствуют	
3	287078.04	269076.81	-	0.1	данные отсутствуют	данные отсутствуют	
4	287085.61	269077.16	-	0.1	данные отсутствуют	данные отсутствуют	
5	287097.64	269077.35	-	0.1	данные отсутствуют	данные отсутствуют	
6	287111.21	269077.38	-	0.1	данные отсутствуют	данные отсутствуют	
7	287115.69	269077.18	-	0.1	данные отсутствуют	данные отсутствуют	
8	287121.47	269077.17	-	0.1	данные отсутствуют	данные отсутствуют	
9	287133.14	269077.25	-	0.1	данные отсутствуют	данные отсутствуют	
10	287145.6	269076.97	-	0.1	данные отсутствуют	данные отсутствуют	
11	287152.09	269076.7	-	0.1	данные отсутствуют	данные отсутствуют	
12	287160.86	269075.6	-	0.1	данные отсутствуют	данные отсутствуют	
13	287166.63	269074.3	-	0.1	данные отсутствуют	данные отсутствуют	
14	287171.21	269073.41	-	0.1	данные отсутствуют	данные отсутствуют	
15	287178.15	269072.07	-	0.1	данные отсутствуют	данные отсутствуют	
16	287184.85	269070.06	-	0.1	данные отсутствуют	данные отсутствуют	
17	287189.61	269068.64	-	0.1	данные отсутствуют	данные отсутствуют	
18	287198.27	269065.76	-	0.1	данные отсутствуют	данные отсутствуют	



ДОКУМЕНТ ПОДПИСАН
ЭЛЕКТРОННОЙ ПОДПИСЬЮ

Сертификат: 3094B7974B3CA8E1F07A347CFAD6FA78

Владелец: ФЕДЕРАЛЬНАЯ СЛУЖБА ГОСУДАРСТВЕННОЙ
РЕГИСТРАЦИИ, КАДАСТРА И КАРТОГРАФИИ
Действителен: с 17.05.2022 по 10.08.2023

полное наименование должности

инициалы, фамилия

Сооружение							
вид объекта недвижимости							
Лист № 101 раздела 5.1		Всего листов раздела 5.1: 143		Всего разделов: 4		Всего листов выписки: 147	
07.03.2023г. № КУВИ-001/2023-56430841							
Кадастровый номер:			05:01:000000:1475				
19	287206.24	269062.62	-	0.1	данные отсутствуют	данные отсутствуют	
20	287217.9	269057.27	-	0.1	данные отсутствуют	данные отсутствуют	
21	287224.42	269054.29	-	0.1	данные отсутствуют	данные отсутствуют	
22	287231.76	269051.35	-	0.1	данные отсутствуют	данные отсутствуют	
23	287230.26	269047.19	-	0.1	данные отсутствуют	данные отсутствуют	
24	287236.13	269043.5	-	0.1	данные отсутствуют	данные отсутствуют	
25	287242.48	269039.51	-	0.1	данные отсутствуют	данные отсутствуют	
26	287248.74	269035.8	-	0.1	данные отсутствуют	данные отсутствуют	
27	287255.06	269031.42	-	0.1	данные отсутствуют	данные отсутствуют	
28	287262.35	269026.97	-	0.1	данные отсутствуют	данные отсутствуют	
29	287265.38	269024.94	-	0.1	данные отсутствуют	данные отсутствуют	
30	287264.33	269021.53	-	0.1	данные отсутствуют	данные отсутствуют	
31	287269.86	269020.01	-	0.1	данные отсутствуют	данные отсутствуют	
32	287295.08	269012.77	-	0.1	данные отсутствуют	данные отсутствуют	
33	287295.25	269013.35	-	0.1	данные отсутствуют	данные отсутствуют	
34	287306.43	269011.35	-	0.1	данные отсутствуют	данные отсутствуют	
35	287310.87	269010.56	-	0.1	данные отсутствуют	данные отсутствуют	



ДОКУМЕНТ ПОДПИСАН
ЭЛЕКТРОННОЙ ПОДПИСЬЮ

Сертификат: 3094B7974B3CA8E1F07A347CFAD6FA78

Владелец: ФЕДЕРАЛЬНАЯ СЛУЖБА ГОСУДАРСТВЕННОЙ
РЕГИСТРАЦИИ, КАДАСТРА И КАРТОГРАФИИ
Действителен: с 17.05.2022 по 10.08.2023

полное наименование должности

инициалы, фамилия

Сооружение						
вид объекта недвижимости						
Лист № 102 раздела 5.1			Всего листов раздела 5.1: 143		Всего разделов: 4	Всего листов выписки: 147
07.03.2023г. № КУВИ-001/2023-56430841						
Кадастровый номер:			05:01:000000:1475			
36	287315.81	268996.76	-	0.1	данные отсутствуют	данные отсутствуют
37	287342.68	268992.06	-	0.1	данные отсутствуют	данные отсутствуют
38	287356.54	268989.92	-	0.1	данные отсутствуют	данные отсутствуют
1	287180.86	269071.25	-	0.1	данные отсутствуют	данные отсутствуют
2	287176.89	269058.95	-	0.1	данные отсутствуют	данные отсутствуют
1	287119.12	268685.31	-	0.1	данные отсутствуют	данные отсутствуют
2	287122.54	268674.36	-	0.1	данные отсутствуют	данные отсутствуют
3	287155.08	268604.52	-	0.1	данные отсутствуют	данные отсутствуют
1	286977.77	269209.73	-	0.1	данные отсутствуют	данные отсутствуют
2	286985.16	269192.13	-	0.1	данные отсутствуют	данные отсутствуют
3	286995.7	269167.4	-	0.1	данные отсутствуют	данные отсутствуют
4	286999.24	269155.81	-	0.1	данные отсутствуют	данные отсутствуют
5	287003.96	269140.91	-	0.1	данные отсутствуют	данные отсутствуют
6	287008.67	269126.13	-	0.1	данные отсутствуют	данные отсутствуют
7	287012.57	269114.62	-	0.1	данные отсутствуют	данные отсутствуют
8	287018.66	269095.39	-	0.1	данные отсутствуют	данные отсутствуют
9	287021.88	269085.25	-	0.1	данные отсутствуют	данные отсутствуют



ДОКУМЕНТ ПОДПИСАН
ЭЛЕКТРОННОЙ ПОДПИСЬЮ

Сертификат: 3094B7974B3CA8E1F07A347CFAD6FA78

Владелец: ФЕДЕРАЛЬНАЯ СЛУЖБА ГОСУДАРСТВЕННОЙ
РЕГИСТРАЦИИ, КАДАСТРА И КАРТОГРАФИИ
Действителен: с 17.05.2022 по 10.08.2023

полное наименование должности

инициалы, фамилия

Сооружение							
вид объекта недвижимости							
Лист № 103 раздела 5.1		Всего листов раздела 5.1: 143		Всего разделов: 4		Всего листов выписки: 147	
07.03.2023г. № КУВИ-001/2023-56430841							
Кадастровый номер:			05:01:000000:1475				
10	287026.51	269070.29	-	0.1	данные отсутствуют	данные отсутствуют	
11	287031.99	269053.43	-	0.1	данные отсутствуют	данные отсутствуют	
12	287041.49	269024.82	-	0.1	данные отсутствуют	данные отсутствуют	
13	287044.52	269015.82	-	0.1	данные отсутствуют	данные отсутствуют	
14	287047.74	269005.86	-	0.1	данные отсутствуют	данные отсутствуют	
15	287052.12	268992.99	-	0.1	данные отсутствуют	данные отсутствуют	
16	287061.15	268967.95	-	0.1	данные отсутствуют	данные отсутствуют	
17	287074.47	268930.44	-	0.1	данные отсутствуют	данные отсутствуют	
18	287078.51	268919.06	-	0.1	данные отсутствуют	данные отсутствуют	
19	287085.76	268902.18	-	0.1	данные отсутствуют	данные отсутствуют	
20	287094.78	268884.37	-	0.1	данные отсутствуют	данные отсутствуют	
21	287101.86	268869.69	-	0.1	данные отсутствуют	данные отсутствуют	
22	287112.15	268846.58	-	0.1	данные отсутствуют	данные отсутствуют	
23	287120.41	268828	-	0.1	данные отсутствуют	данные отсутствуют	
24	287125.29	268817.44	-	0.1	данные отсутствуют	данные отсутствуют	
25	287131.55	268803.91	-	0.1	данные отсутствуют	данные отсутствуют	
26	287138.81	268789.89	-	0.1	данные отсутствуют	данные отсутствуют	



ДОКУМЕНТ ПОДПИСАН
ЭЛЕКТРОННОЙ ПОДПИСЬЮ

Сертификат: 3094B7974B3CA8E1F07A347CFAD6FA78

Владелец: ФЕДЕРАЛЬНАЯ СЛУЖБА ГОСУДАРСТВЕННОЙ
РЕГИСТРАЦИИ, КАДАСТРА И КАРТОГРАФИИ
Действителен: с 17.05.2022 по 10.08.2023

полное наименование должности

инициалы, фамилия

Сооружение							
вид объекта недвижимости							
Лист № 104 раздела 5.1		Всего листов раздела 5.1: 143		Всего разделов: 4		Всего листов выписки: 147	
07.03.2023г. № КУВИ-001/2023-56430841							
Кадастровый номер:			05:01:000000:1475				
27	287148.97	268769.95	-	0.1	данные отсутствуют	данные отсутствуют	
28	287152.17	268760.59	-	0.1	данные отсутствуют	данные отсутствуют	
29	287157.57	268745.3	-	0.1	данные отсутствуют	данные отсутствуют	
30	287162.12	268732.45	-	0.1	данные отсутствуют	данные отсутствуют	
31	287164.71	268725.11	-	0.1	данные отсутствуют	данные отсутствуют	
32	287179.4	268683.19	-	0.1	данные отсутствуют	данные отсутствуют	
33	287189.86	268686.55	-	0.1	данные отсутствуют	данные отсутствуют	
34	287200.09	268664.42	-	0.1	данные отсутствуют	данные отсутствуют	
35	287209.94	268643.38	-	0.1	данные отсутствуют	данные отсутствуют	
36	287216.32	268629.69	-	0.1	данные отсутствуют	данные отсутствуют	
37	287224.73	268611.63	-	0.1	данные отсутствуют	данные отсутствуют	
38	287231.51	268597.02	-	0.1	данные отсутствуют	данные отсутствуют	
1	287056.6	269076.71	-	0.1	данные отсутствуют	данные отсутствуют	
2	287057.07	269070.94	-	0.1	данные отсутствуют	данные отсутствуют	
3	287056.29	269058.13	-	0.1	данные отсутствуют	данные отсутствуют	
4	287058.9	269038.76	-	0.1	данные отсутствуют	данные отсутствуют	
5	287066.26	268996.46	-	0.1	данные отсутствуют	данные отсутствуют	



ДОКУМЕНТ ПОДПИСАН
ЭЛЕКТРОННОЙ ПОДПИСЬЮ

Сертификат: 3094B7974B3CA8E1F07A347CFAD6FA78

Владелец: ФЕДЕРАЛЬНАЯ СЛУЖБА ГОСУДАРСТВЕННОЙ
РЕГИСТРАЦИИ, КАДАСТРА И КАРТОГРАФИИ
Действителен: с 17.05.2022 по 10.08.2023

полное наименование должности

инициалы, фамилия

Сооружение							
вид объекта недвижимости							
Лист № 105 раздела 5.1		Всего листов раздела 5.1: 143		Всего разделов: 4		Всего листов выписки: 147	
07.03.2023г. № КУВИ-001/2023-56430841							
Кадастровый номер:			05:01:000000:1475				
6	287073.56	268971.47	-	0.1	данные отсутствуют	данные отсутствуют	
7	287075.5	268964.99	-	0.1	данные отсутствуют	данные отсутствуют	
8	287077.33	268959.33	-	0.1	данные отсутствуют	данные отсутствуют	
9	287086.31	268938.37	-	0.1	данные отсутствуют	данные отсутствуют	
10	287093.83	268921.1	-	0.1	данные отсутствуют	данные отсутствуют	
11	287105.09	268897.13	-	0.1	данные отсутствуют	данные отсутствуют	
12	287109.95	268887.9	-	0.1	данные отсутствуют	данные отсутствуют	
13	287118.39	268873.9	-	0.1	данные отсутствуют	данные отсутствуют	
14	287123.8	268865.46	-	0.1	данные отсутствуют	данные отсутствуют	
15	287130.87	268854.39	-	0.1	данные отсутствуют	данные отсутствуют	
16	287140.23	268839.68	-	0.1	данные отсутствуют	данные отсутствуют	
17	287146.32	268830.4	-	0.1	данные отсутствуют	данные отсутствуют	
18	287151.03	268823.03	-	0.1	данные отсутствуют	данные отсутствуют	
19	287151.39	268822.49	-	0.1	данные отсутствуют	данные отсутствуют	
20	287160.05	268821.93	-	0.1	данные отсутствуют	данные отсутствуют	
21	287170.66	268821.21	-	0.1	данные отсутствуют	данные отсутствуют	
22	287179.43	268820.89	-	0.1	данные отсутствуют	данные отсутствуют	



ДОКУМЕНТ ПОДПИСАН
ЭЛЕКТРОННОЙ ПОДПИСЬЮ

Сертификат: 3094B7974B3CA8E1F07A347CFAD6FA78

Владелец: ФЕДЕРАЛЬНАЯ СЛУЖБА ГОСУДАРСТВЕННОЙ
РЕГИСТРАЦИИ, КАДАСТРА И КАРТОГРАФИИ
Действителен: с 17.05.2022 по 10.08.2023

полное наименование должности

инициалы, фамилия

Сооружение						
вид объекта недвижимости						
Лист № 106 раздела 5.1			Всего листов раздела 5.1: 143		Всего разделов: 4	Всего листов выписки: 147
07.03.2023г. № КУВИ-001/2023-56430841						
Кадастровый номер:			05:01:000000:1475			
23	287185.71	268820.68	-	0.1	данные отсутствуют	данные отсутствуют
24	287195.39	268820.13	-	0.1	данные отсутствуют	данные отсутствуют
1	287025.85	268667.23	-	0.1	данные отсутствуют	данные отсутствуют
2	287040.42	268669.87	-	0.1	данные отсутствуют	данные отсутствуют
3	287049.05	268671.42	-	0.1	данные отсутствуют	данные отсутствуют
4	287067.02	268674.87	-	0.1	данные отсутствуют	данные отсутствуют
5	287079.69	268677.61	-	0.1	данные отсутствуют	данные отсутствуют
6	287090.85	268680.02	-	0.1	данные отсутствуют	данные отсутствуют
7	287102.39	268682.09	-	0.1	данные отсутствуют	данные отсутствуют
8	287121.87	268685.84	-	0.1	данные отсутствуют	данные отсутствуют
9	287133.69	268688.11	-	0.1	данные отсутствуют	данные отсутствуют
10	287148.44	268691.78	-	0.1	данные отсутствуют	данные отсутствуют
11	287160.19	268695.04	-	0.1	данные отсутствуют	данные отсутствуют
1	286895.84	268455.22	-	0.1	данные отсутствуют	данные отсутствуют
2	286905.79	268457.46	-	0.1	данные отсутствуют	данные отсутствуют
3	286942.08	268464.85	-	0.1	данные отсутствуют	данные отсутствуют
4	286953.08	268467.08	-	0.1	данные отсутствуют	данные отсутствуют



ДОКУМЕНТ ПОДПИСАН
ЭЛЕКТРОННОЙ ПОДПИСЬЮ

Сертификат: 3094B7974B3CA8E1F07A347CFAD6FA78

Владелец: ФЕДЕРАЛЬНАЯ СЛУЖБА ГОСУДАРСТВЕННОЙ
РЕГИСТРАЦИИ, КАДАСТРА И КАРТОГРАФИИ
Действителен: с 17.05.2022 по 10.08.2023

полное наименование должности

инициалы, фамилия

Сооружение							
вид объекта недвижимости							
Лист № 107 раздела 5.1		Всего листов раздела 5.1: 143		Всего разделов: 4		Всего листов выписки: 147	
07.03.2023г. № КУВИ-001/2023-56430841							
Кадастровый номер:			05:01:000000:1475				
5	286968.05	268469.99	-	0.1	данные отсутствуют	данные отсутствуют	
6	286985.21	268473.59	-	0.1	данные отсутствуют	данные отсутствуют	
7	287024.62	268482.1	-	0.1	данные отсутствуют	данные отсутствуют	
8	287037.67	268484.75	-	0.1	данные отсутствуют	данные отсутствуют	
9	287072	268491.97	-	0.1	данные отсутствуют	данные отсутствуют	
10	287101.58	268498.79	-	0.1	данные отсутствуют	данные отсутствуют	
11	287116.92	268501.54	-	0.1	данные отсутствуют	данные отсутствуют	
12	287132.98	268505.08	-	0.1	данные отсутствуют	данные отсутствуют	
13	287142.72	268478.2	-	0.1	данные отсутствуют	данные отсутствуют	
14	287198.99	268503.7	-	0.1	данные отсутствуют	данные отсутствуют	
1	286922.83	268355.35	-	0.1	данные отсутствуют	данные отсутствуют	
2	286999.33	268372.79	-	0.1	данные отсутствуют	данные отсутствуют	
3	287052.69	268385.17	-	0.1	данные отсутствуют	данные отсутствуют	
4	287100.18	268396.32	-	0.1	данные отсутствуют	данные отсутствуют	
5	287122.09	268401.3	-	0.1	данные отсутствуют	данные отсутствуют	
6	287129.76	268403.15	-	0.1	данные отсутствуют	данные отсутствуют	
7	287134.4	268404.28	-	0.1	данные отсутствуют	данные отсутствуют	



ДОКУМЕНТ ПОДПИСАН
ЭЛЕКТРОННОЙ ПОДПИСЬЮ

Сертификат: 3094B7974B3CA8E1F07A347CFAD6FA78

Владелец: ФЕДЕРАЛЬНАЯ СЛУЖБА ГОСУДАРСТВЕННОЙ
РЕГИСТРАЦИИ, КАДАСТРА И КАРТОГРАФИИ
Действителен: с 17.05.2022 по 10.08.2023

полное наименование должности

инициалы, фамилия

Сооружение							
вид объекта недвижимости							
Лист № 108 раздела 5.1		Всего листов раздела 5.1: 143		Всего разделов: 4		Всего листов выписки: 147	
07.03.2023г. № КУВИ-001/2023-56430841							
Кадастровый номер:			05:01:000000:1475				
8	287139.74	268405.57	-	0.1	данные отсутствуют	данные отсутствуют	
1	287012.34	268648.82	-	0.1	данные отсутствуют	данные отсутствуют	
2	287010.71	268664.25	-	0.1	данные отсутствуют	данные отсутствуют	
1	287025.85	268667.23	-	0.1	данные отсутствуют	данные отсутствуют	
2	287022.58	268679.82	-	0.1	данные отсутствуют	данные отсутствуют	
3	287018.34	268695.63	-	0.1	данные отсутствуют	данные отсутствуют	
4	287014.53	268709.83	-	0.1	данные отсутствуют	данные отсутствуют	
5	287010.97	268725.49	-	0.1	данные отсутствуют	данные отсутствуют	
6	287008.55	268737.21	-	0.1	данные отсутствуют	данные отсутствуют	
7	287005.21	268753.35	-	0.1	данные отсутствуют	данные отсутствуют	
8	287004.17	268759.91	-	0.1	данные отсутствуют	данные отсутствуют	
9	287004.05	268760.48	-	0.1	данные отсутствуют	данные отсутствуют	
1	287160.19	268695.04	-	0.1	данные отсутствуют	данные отсутствуют	
2	287156.92	268707.77	-	0.1	данные отсутствуют	данные отсутствуют	
3	287152.51	268723.84	-	0.1	данные отсутствуют	данные отсутствуют	
4	287147.19	268743.21	-	0.1	данные отсутствуют	данные отсутствуют	
5	287142.98	268756.79	-	0.1	данные отсутствуют	данные отсутствуют	



ДОКУМЕНТ ПОДПИСАН
ЭЛЕКТРОННОЙ ПОДПИСЬЮ

Сертификат: 3094B7974B3CA8E1F07A347CFAD6FA78

Владелец: ФЕДЕРАЛЬНАЯ СЛУЖБА ГОСУДАРСТВЕННОЙ
РЕГИСТРАЦИИ, КАДАСТРА И КАРТОГРАФИИ
Действителен: с 17.05.2022 по 10.08.2023

полное наименование должности

инициалы, фамилия

Сооружение							
вид объекта недвижимости							
Лист № 109 раздела 5.1		Всего листов раздела 5.1: 143		Всего разделов: 4		Всего листов выписки: 147	
07.03.2023г. № КУВИ-001/2023-56430841							
Кадастровый номер:			05:01:000000:1475				
6	287142.41	268758.64	-	0.1	данные отсутствуют	данные отсутствуют	
7	287133.88	268756.1	-	0.1	данные отсутствуют	данные отсутствуют	
8	287132.84	268760.13	-	0.1	данные отсутствуют	данные отсутствуют	
9	287130.29	268770.47	-	0.1	данные отсутствуют	данные отсутствуют	
10	287127.92	268778.23	-	0.1	данные отсутствуют	данные отсутствуют	
11	287123.24	268791.45	-	0.1	данные отсутствуют	данные отсутствуют	
12	287135.36	268796.06	-	0.1	данные отсутствуют	данные отсутствуют	
13	287133.16	268800.19	-	0.1	данные отсутствуют	данные отсутствуют	
14	287131.31	268803.75	-	0.1	данные отсутствуют	данные отсутствуют	
15	287125.55	268816.22	-	0.1	данные отсутствуют	данные отсутствуют	
16	287118.14	268832.58	-	0.1	данные отсутствуют	данные отсутствуют	
17	287109.86	268851.05	-	0.1	данные отсутствуют	данные отсутствуют	
18	287102.26	268868.3	-	0.1	данные отсутствуют	данные отсутствуют	
19	287097.4	268878.36	-	0.1	данные отсутствуют	данные отсутствуют	
20	287093.01	268887.14	-	0.1	данные отсутствуют	данные отсутствуют	
21	287088.32	268896.39	-	0.1	данные отсутствуют	данные отсутствуют	
22	287085.39	268902.17	-	0.1	данные отсутствуют	данные отсутствуют	



ДОКУМЕНТ ПОДПИСАН
ЭЛЕКТРОННОЙ ПОДПИСЬЮ

Сертификат: 3094B7974B3CA8E1F07A347CFAD6FA78

Владелец: ФЕДЕРАЛЬНАЯ СЛУЖБА ГОСУДАРСТВЕННОЙ
РЕГИСТРАЦИИ, КАДАСТРА И КАРТОГРАФИИ
Действителен: с 17.05.2022 по 10.08.2023

полное наименование должности

инициалы, фамилия

Сооружение							
вид объекта недвижимости							
Лист № 110 раздела 5.1		Всего листов раздела 5.1: 143		Всего разделов: 4		Всего листов выписки: 147	
07.03.2023г. № КУВИ-001/2023-56430841							
Кадастровый номер:			05:01:000000:1475				
23	287080.89	268912.61	-	0.1	данные отсутствуют	данные отсутствуют	
24	287078.15	268918.95	-	0.1	данные отсутствуют	данные отсутствуют	
25	287075.58	268926.35	-	0.1	данные отсутствуют	данные отсутствуют	
26	287070.99	268939.03	-	0.1	данные отсутствуют	данные отсутствуют	
27	287068.29	268946.65	-	0.1	данные отсутствуют	данные отсутствуют	
28	287066.92	268950.59	-	0.1	данные отсутствуют	данные отсутствуют	
29	287057.12	268978.08	-	0.1	данные отсутствуют	данные отсутствуют	
30	287045.65	269011.33	-	0.1	данные отсутствуют	данные отсутствуют	
31	287039.72	269029.32	-	0.1	данные отсутствуют	данные отсутствуют	
32	287029.18	269060.77	-	0.1	данные отсутствуют	данные отсутствуют	
33	287019.45	269091.61	-	0.1	данные отсутствуют	данные отсутствуют	
34	287016.99	269099.2	-	0.1	данные отсутствуют	данные отсутствуют	
35	287012.19	269114.5	-	0.1	данные отсутствуют	данные отсутствуют	
36	287008.39	269126.03	-	0.1	данные отсутствуют	данные отсутствуют	
37	286998.87	269155.4	-	0.1	данные отсутствуют	данные отсутствуют	
38	286995.13	269167.22	-	0.1	данные отсутствуют	данные отсутствуют	
39	286977.63	269209.69	-	0.1	данные отсутствуют	данные отсутствуют	



ДОКУМЕНТ ПОДПИСАН
ЭЛЕКТРОННОЙ ПОДПИСЬЮ

Сертификат: 3094B7974B3CA8E1F07A347CFAD6FA78

Владелец: ФЕДЕРАЛЬНАЯ СЛУЖБА ГОСУДАРСТВЕННОЙ
РЕГИСТРАЦИИ, КАДАСТРА И КАРТОГРАФИИ
Действителен: с 17.05.2022 по 10.08.2023

полное наименование должности

инициалы, фамилия

Сооружение							
вид объекта недвижимости							
Лист № 111 раздела 5.1		Всего листов раздела 5.1: 143		Всего разделов: 4		Всего листов выписки: 147	
07.03.2023г. № КУВИ-001/2023-56430841							
Кадастровый номер:			05:01:000000:1475				
40	286917.04	269201.6	-	0.1	данные отсутствуют	данные отсутствуют	
41	286897.24	269199.03	-	0.1	данные отсутствуют	данные отсутствуют	
1	287019.3	269092.17	-	0.1	данные отсутствуют	данные отсутствуют	
2	287049.43	269101.96	-	0.1	данные отсутствуют	данные отсутствуют	
3	287052.33	269091.5	-	0.1	данные отсутствуют	данные отсутствуют	
4	287056.15	269076.71	-	0.1	данные отсутствуют	данные отсутствуют	
1	286989.22	269285.41	-	0.1	данные отсутствуют	данные отсутствуют	
2	286993.2	269273.89	-	0.1	данные отсутствуют	данные отсутствуют	
3	286999.56	269255.48	-	0.1	данные отсутствуют	данные отсутствуют	
4	287008.01	269230.57	-	0.1	данные отсутствуют	данные отсутствуют	
5	287015.56	269208.68	-	0.1	данные отсутствуют	данные отсутствуют	
6	287024.35	269180.62	-	0.1	данные отсутствуют	данные отсутствуют	
7	287037.31	269142.89	-	0.1	данные отсутствуют	данные отсутствуют	
8	287042.22	269124.85	-	0.1	данные отсутствуют	данные отсутствуют	
9	287048.96	269103.67	-	0.1	данные отсутствуют	данные отсутствуют	
10	287049.43	269101.96	-	0.1	данные отсутствуют	данные отсутствуют	
1	287004.17	268759.91	-	0.1	данные отсутствуют	данные отсутствуют	



ДОКУМЕНТ ПОДПИСАН
ЭЛЕКТРОННОЙ ПОДПИСЬЮ

Сертификат: 3094B7974B3CA8E1F07A347CFAD6FA78

Владелец: ФЕДЕРАЛЬНАЯ СЛУЖБА ГОСУДАРСТВЕННОЙ
РЕГИСТРАЦИИ, КАДАСТРА И КАРТОГРАФИИ
Действителен: с 17.05.2022 по 10.08.2023

полное наименование должности

инициалы, фамилия

Сооружение							
вид объекта недвижимости							
Лист № 112 раздела 5.1		Всего листов раздела 5.1: 143		Всего разделов: 4		Всего листов выписки: 147	
07.03.2023г. № КУВИ-001/2023-56430841							
Кадастровый номер:			05:01:000000:1475				
2	286993.97	268758.29	-	0.1	данные отсутствуют	данные отсутствуют	
1	287004.17	268759.91	-	0.1	данные отсутствуют	данные отсутствуют	
2	286993.97	268758.29	-	0.1	данные отсутствуют	данные отсутствуют	
1	287004.17	268759.91	-	0.1	данные отсутствуют	данные отсутствуют	
2	286993.97	268758.29	-	0.1	данные отсутствуют	данные отсутствуют	
1	286960.66	267911.44	-	0.1	данные отсутствуют	данные отсутствуют	
2	286963.94	267893.6	-	0.1	данные отсутствуют	данные отсутствуют	
1	286897.8	268643.9	-	0.1	данные отсутствуют	данные отсутствуют	
2	286911.96	268647.22	-	0.1	данные отсутствуют	данные отсутствуют	
3	286923.9	268649.07	-	0.1	данные отсутствуют	данные отсутствуют	
4	286927.66	268633.24	-	0.1	данные отсутствуют	данные отсутствуют	
5	287021.93	268650.59	-	0.1	данные отсутствуют	данные отсутствуют	
6	287025.85	268667.23	-	0.1	данные отсутствуют	данные отсутствуют	
1	286997.36	268739.45	-	0.1	данные отсутствуют	данные отсутствуют	
2	286993.97	268758.29	-	0.1	данные отсутствуют	данные отсутствуют	
3	286991.42	268770	-	0.1	данные отсутствуют	данные отсутствуют	
4	286988.62	268788.3	-	0.1	данные отсутствуют	данные отсутствуют	



ДОКУМЕНТ ПОДПИСАН
ЭЛЕКТРОННОЙ ПОДПИСЬЮ

Сертификат: 3094B7974B3CA8E1F07A347CFAD6FA78

Владелец: ФЕДЕРАЛЬНАЯ СЛУЖБА ГОСУДАРСТВЕННОЙ
РЕГИСТРАЦИИ, КАДАСТРА И КАРТОГРАФИИ
Действителен: с 17.05.2022 по 10.08.2023

полное наименование должности

инициалы, фамилия

Сооружение						
вид объекта недвижимости						
Лист № 113 раздела 5.1			Всего листов раздела 5.1: 143		Всего разделов: 4	Всего листов выписки: 147
07.03.2023г. № КУВИ-001/2023-56430841						
Кадастровый номер:			05:01:000000:1475			
5	286986.83	268805.73	-	0.1	данные отсутствуют	данные отсутствуют
6	286986.21	268818.24	-	0.1	данные отсутствуют	данные отсутствуют
7	286985.67	268831.07	-	0.1	данные отсутствуют	данные отсутствуют
8	286985.23	268838.82	-	0.1	данные отсутствуют	данные отсутствуют
9	286983.91	268838.97	-	0.1	данные отсутствуют	данные отсутствуют
10	286979.02	268840.83	-	0.1	данные отсутствуют	данные отсутствуют
11	286974.12	268841.84	-	0.1	данные отсутствуют	данные отсутствуют
12	286970.97	268843.34	-	0.1	данные отсутствуют	данные отсутствуют
13	286965.02	268846.16	-	0.1	данные отсутствуют	данные отсутствуют
14	286959.41	268849.86	-	0.1	данные отсутствуют	данные отсутствуют
15	286954.12	268853.99	-	0.1	данные отсутствуют	данные отсутствуют
16	286948.57	268858.73	-	0.1	данные отсутствуют	данные отсутствуют
17	286948.28	268859.01	-	0.1	данные отсутствуют	данные отсутствуют
18	286950.42	268861.59	-	0.1	данные отсутствуют	данные отсутствуют
19	286951.99	268864.86	-	0.1	данные отсутствуют	данные отсутствуют
1	286956.13	269214.66	-	0.1	данные отсутствуют	данные отсутствуют
2	286968.59	269216.61	-	0.1	данные отсутствуют	данные отсутствуют



ДОКУМЕНТ ПОДПИСАН
ЭЛЕКТРОННОЙ ПОДПИСЬЮ

Сертификат: 3094B7974B3CA8E1F07A347CFAD6FA78

Владелец: ФЕДЕРАЛЬНАЯ СЛУЖБА ГОСУДАРСТВЕННОЙ
РЕГИСТРАЦИИ, КАДАСТРА И КАРТОГРАФИИ
Действителен: с 17.05.2022 по 10.08.2023

полное наименование должности

инициалы, фамилия

Сооружение							
вид объекта недвижимости							
Лист № 114 раздела 5.1		Всего листов раздела 5.1: 143		Всего разделов: 4		Всего листов выписки: 147	
07.03.2023г. № КУВИ-001/2023-56430841							
Кадастровый номер:			05:01:000000:1475				
3	286977.77	269209.73	-	0.1	данные отсутствуют	данные отсутствуют	
1	286860.87	267881.87	-	0.1	данные отсутствуют	данные отсутствуют	
2	286873.88	267885.89	-	0.1	данные отсутствуют	данные отсутствуют	
3	286888.69	267890.31	-	0.1	данные отсутствуют	данные отсутствуют	
4	286902.09	267894.32	-	0.1	данные отсутствуют	данные отсутствуют	
5	286914.33	267897.98	-	0.1	данные отсутствуют	данные отсутствуют	
6	286933.49	267903.7	-	0.1	данные отсутствуют	данные отсутствуют	
7	286945.47	267907.39	-	0.1	данные отсутствуют	данные отсутствуют	
8	286954.45	267909.84	-	0.1	данные отсутствуют	данные отсутствуют	
9	286970.97	267914.09	-	0.1	данные отсутствуют	данные отсутствуют	
10	287000.11	267921.34	-	0.1	данные отсутствуют	данные отсутствуют	
11	287012.36	267924.38	-	0.1	данные отсутствуют	данные отсутствуют	
12	287006.97	267941.91	-	0.1	данные отсутствуют	данные отсутствуют	
13	287001.19	267962.07	-	0.1	данные отсутствуют	данные отсутствуют	
14	286994.4	267982.25	-	0.1	данные отсутствуют	данные отсутствуют	
15	286991.45	267990.52	-	0.1	данные отсутствуют	данные отсутствуют	
16	286984.57	268004.34	-	0.1	данные отсутствуют	данные отсутствуют	



ДОКУМЕНТ ПОДПИСАН
ЭЛЕКТРОННОЙ ПОДПИСЬЮ

Сертификат: 3094B7974B3CA8E1F07A347CFAD6FA78

Владелец: ФЕДЕРАЛЬНАЯ СЛУЖБА ГОСУДАРСТВЕННОЙ
РЕГИСТРАЦИИ, КАДАСТРА И КАРТОГРАФИИ
Действителен: с 17.05.2022 по 10.08.2023

полное наименование должности

инициалы, фамилия

Сооружение							
вид объекта недвижимости							
Лист № 115 раздела 5.1		Всего листов раздела 5.1: 143		Всего разделов: 4		Всего листов выписки: 147	
07.03.2023г. № КУВИ-001/2023-56430841							
Кадастровый номер:			05:01:000000:1475				
17	286979.67	268013.02	-	0.1	данные отсутствуют	данные отсутствуют	
18	286977.31	268018.25	-	0.1	данные отсутствуют	данные отсутствуют	
19	286967.94	268045.4	-	0.1	данные отсутствуют	данные отсутствуют	
20	286962.95	268062.14	-	0.1	данные отсутствуют	данные отсутствуют	
21	286958.39	268076.65	-	0.1	данные отсутствуют	данные отсутствуют	
22	286955.84	268083.67	-	0.1	данные отсутствуют	данные отсутствуют	
1	286940.81	268278.94	-	0.1	данные отсутствуют	данные отсутствуют	
2	286941.14	268280.16	-	0.1	данные отсутствуют	данные отсутствуют	
3	286936.75	268296.41	-	0.1	данные отсутствуют	данные отсутствуют	
4	286932.66	268311.45	-	0.1	данные отсутствуют	данные отсутствуют	
5	286930.29	268321.07	-	0.1	данные отсутствуют	данные отсутствуют	
1	286851.23	268058.17	-	0.1	данные отсутствуют	данные отсутствуют	
2	286848.29	268068.44	-	0.1	данные отсутствуют	данные отсутствуют	
3	286862.6	268072.05	-	0.1	данные отсутствуют	данные отсутствуют	
4	286883.85	268077.8	-	0.1	данные отсутствуют	данные отсутствуют	
5	286905.46	268083.69	-	0.1	данные отсутствуют	данные отсутствуют	
6	286963.36	268099.55	-	0.1	данные отсутствуют	данные отсутствуют	



ДОКУМЕНТ ПОДПИСАН
ЭЛЕКТРОННОЙ ПОДПИСЬЮ

Сертификат: 3094B7974B3CA8E1F07A347CFAD6FA78

Владелец: ФЕДЕРАЛЬНАЯ СЛУЖБА ГОСУДАРСТВЕННОЙ
РЕГИСТРАЦИИ, КАДАСТРА И КАРТОГРАФИИ
Действителен: с 17.05.2022 по 10.08.2023

полное наименование должности

инициалы, фамилия

Сооружение							
вид объекта недвижимости							
Лист № 116 раздела 5.1		Всего листов раздела 5.1: 143		Всего разделов: 4		Всего листов выписки: 147	
07.03.2023г. № КУВИ-001/2023-56430841							
Кадастровый номер:			05:01:000000:1475				
1	286930.29	268321.07	-	0.1	данные отсутствуют	данные отсутствуют	
2	286930.22	268321.36	-	0.1	данные отсутствуют	данные отсутствуют	
3	286927.08	268335.52	-	0.1	данные отсутствуют	данные отсутствуют	
4	286922.94	268354.87	-	0.1	данные отсутствуют	данные отсутствуют	
5	286920.11	268367.75	-	0.1	данные отсутствуют	данные отсутствуют	
6	286910.94	268409.85	-	0.1	данные отсутствуют	данные отсутствуют	
7	286907.83	268424.16	-	0.1	данные отсутствуют	данные отсутствуют	
8	286905.4	268436.78	-	0.1	данные отсутствуют	данные отсутствуют	
9	286900.96	268455.92	-	0.1	данные отсутствуют	данные отсутствуют	
1	286900.96	268455.92	-	0.1	данные отсутствуют	данные отсутствуют	
2	286891.87	268454.03	-	0.1	данные отсутствуют	данные отсутствуют	
3	286891.83	268454.33	-	0.1	данные отсутствуют	данные отсутствуют	
1	286894.16	268454.64	-	0.1	данные отсутствуют	данные отсутствуют	
2	286895.89	268454.94	-	0.1	данные отсутствуют	данные отсутствуют	
3	286895.76	268455.7	-	0.1	данные отсутствуют	данные отсутствуют	
4	286894.03	268455.4	-	0.1	данные отсутствуют	данные отсутствуют	
1	286894.16	268454.64	-	0.1	данные отсутствуют	данные отсутствуют	



ДОКУМЕНТ ПОДПИСАН
ЭЛЕКТРОННОЙ ПОДПИСЬЮ

Сертификат: 3094B7974B3CA8E1F07A347CFAD6FA78

Владелец: ФЕДЕРАЛЬНАЯ СЛУЖБА ГОСУДАРСТВЕННОЙ
РЕГИСТРАЦИИ, КАДАСТРА И КАРТОГРАФИИ
Действителен: с 17.05.2022 по 10.08.2023

полное наименование должности

инициалы, фамилия

Сооружение							
вид объекта недвижимости							
Лист № 117 раздела 5.1		Всего листов раздела 5.1: 143		Всего разделов: 4		Всего листов выписки: 147	
07.03.2023г. № КУВИ-001/2023-56430841							
Кадастровый номер:			05:01:000000:1475				
1	286927.79	268500.11	-	0.1	данные отсутствуют	данные отсутствуют	
2	286924.53	268519.81	-	0.1	данные отсутствуют	данные отсутствуют	
3	286917.49	268558.63	-	0.1	данные отсутствуют	данные отсутствуют	
4	286913.61	268579.17	-	0.1	данные отсутствуют	данные отсутствуют	
5	286911.16	268591.8	-	0.1	данные отсутствуют	данные отсутствуют	
6	286907.02	268613.35	-	0.1	данные отсутствуют	данные отсутствуют	
7	286903.24	268631.54	-	0.1	данные отсутствуют	данные отсутствуют	
8	286900.48	268630.99	-	0.1	данные отсутствуют	данные отсутствуют	
9	286897.8	268643.9	-	0.1	данные отсутствуют	данные отсутствуют	
1	286912.07	268647.23	-	0.1	данные отсутствуют	данные отсутствуют	
2	286910.54	268658.93	-	0.1	данные отсутствуют	данные отсутствуют	
3	286910.04	268664.29	-	0.1	данные отсутствуют	данные отсутствуют	
4	286906.61	268692.48	-	0.1	данные отсутствуют	данные отсутствуют	
5	286902.61	268724.61	-	0.1	данные отсутствуют	данные отсутствуют	
6	286898.74	268752.26	-	0.1	данные отсутствуют	данные отсутствуют	
7	286893.89	268783.42	-	0.1	данные отсутствуют	данные отсутствуют	
1	286940.81	268278.94	-	0.1	данные отсутствуют	данные отсутствуют	



ДОКУМЕНТ ПОДПИСАН
ЭЛЕКТРОННОЙ ПОДПИСЬЮ

Сертификат: 3094B7974B3CA8E1F07A347CFAD6FA78

Владелец: ФЕДЕРАЛЬНАЯ СЛУЖБА ГОСУДАРСТВЕННОЙ
РЕГИСТРАЦИИ, КАДАСТРА И КАРТОГРАФИИ
Действителен: с 17.05.2022 по 10.08.2023

полное наименование должности

инициалы, фамилия

Сооружение							
вид объекта недвижимости							
Лист № 118 раздела 5.1		Всего листов раздела 5.1: 143		Всего разделов: 4		Всего листов выписки: 147	
07.03.2023г. № КУВИ-001/2023-56430841							
Кадастровый номер:			05:01:000000:1475				
2	286924.04	268274.23	-	0.1	данные отсутствуют	данные отсутствуют	
3	286891.07	268265.18	-	0.1	данные отсутствуют	данные отсутствуют	
4	286871.8	268259.7	-	0.1	данные отсутствуют	данные отсутствуют	
5	286830.11	268248.32	-	0.1	данные отсутствуют	данные отсутствуют	
6	286802.5	268241.31	-	0.1	данные отсутствуют	данные отсутствуют	
7	286789.41	268237.45	-	0.1	данные отсутствуют	данные отсутствуют	
1	287019.27	269092.16	-	0.1	данные отсутствуют	данные отсутствуют	
2	287011.21	269091.68	-	0.1	данные отсутствуют	данные отсутствуют	
3	287000.85	269091.05	-	0.1	данные отсутствуют	данные отсутствуют	
4	286993.35	269090.41	-	0.1	данные отсутствуют	данные отсутствуют	
5	286968.93	269089.28	-	0.1	данные отсутствуют	данные отсутствуют	
6	286958.59	269088.83	-	0.1	данные отсутствуют	данные отсутствуют	
7	286926.9	269087.4	-	0.1	данные отсутствуют	данные отсутствуют	
8	286913.24	269086.98	-	0.1	данные отсутствуют	данные отсутствуют	
9	286910.1	269086.91	-	0.1	данные отсутствуют	данные отсутствуют	
10	286910.03	269089.67	-	0.1	данные отсутствуют	данные отсутствуют	
11	286898.56	269088.75	-	0.1	данные отсутствуют	данные отсутствуют	



ДОКУМЕНТ ПОДПИСАН
ЭЛЕКТРОННОЙ ПОДПИСЬЮ

Сертификат: 3094B7974B3CA8E1F07A347CFAD6FA78

Владелец: ФЕДЕРАЛЬНАЯ СЛУЖБА ГОСУДАРСТВЕННОЙ
РЕГИСТРАЦИИ, КАДАСТРА И КАРТОГРАФИИ
Действителен: с 17.05.2022 по 10.08.2023

полное наименование должности

инициалы, фамилия

Сооружение							
вид объекта недвижимости							
Лист № 119 раздела 5.1		Всего листов раздела 5.1: 143		Всего разделов: 4		Всего листов выписки: 147	
07.03.2023г. № КУВИ-001/2023-56430841							
Кадастровый номер:			05:01:000000:1475				
12	286882.14	269087.36	-	0.1	данные отсутствуют	данные отсутствуют	
13	286863.28	269086.13	-	0.1	данные отсутствуют	данные отсутствуют	
14	286861.61	269086.04	-	0.1	данные отсутствуют	данные отсутствуют	
15	286848.31	269085.34	-	0.1	данные отсутствуют	данные отсутствуют	
16	286834.1	269085.49	-	0.1	данные отсутствуют	данные отсутствуют	
17	286823.55	269085.2	-	0.1	данные отсутствуют	данные отсутствуют	
18	286808.76	269085.17	-	0.1	данные отсутствуют	данные отсутствуют	
19	286808.58	269087.72	-	0.1	данные отсутствуют	данные отсутствуют	
20	286798.78	269087.5	-	0.1	данные отсутствуют	данные отсутствуют	
21	286787.54	269087.62	-	0.1	данные отсутствуют	данные отсутствуют	
22	286778.72	269087.28	-	0.1	данные отсутствуют	данные отсутствуют	
23	286766.81	269086.14	-	0.1	данные отсутствуют	данные отсутствуют	
1	286837.54	268054.81	-	0.1	данные отсутствуют	данные отсутствуют	
2	286834.76	268065.08	-	0.1	данные отсутствуют	данные отсутствуют	
1	286940.81	268278.94	-	0.1	данные отсутствуют	данные отсутствуют	
2	286951.14	268281.25	-	0.1	данные отсутствуют	данные отсутствуют	
3	286954.1	268269.78	-	0.1	данные отсутствуют	данные отсутствуют	



ДОКУМЕНТ ПОДПИСАН
ЭЛЕКТРОННОЙ ПОДПИСЬЮ

Сертификат: 3094B7974B3CA8E1F07A347CFAD6FA78

Владелец: ФЕДЕРАЛЬНАЯ СЛУЖБА ГОСУДАРСТВЕННОЙ
РЕГИСТРАЦИИ, КАДАСТРА И КАРТОГРАФИИ
Действителен: с 17.05.2022 по 10.08.2023

полное наименование должности

инициалы, фамилия

Сооружение							
вид объекта недвижимости							
Лист № 120 раздела 5.1		Всего листов раздела 5.1: 143		Всего разделов: 4		Всего листов выписки: 147	
07.03.2023г. № КУВИ-001/2023-56430841							
Кадастровый номер:			05:01:000000:1475				
4	286956.47	268259.95	-	0.1	данные отсутствуют	данные отсутствуют	
5	286960.76	268242.12	-	0.1	данные отсутствуют	данные отсутствуют	
6	286965.6	268223.13	-	0.1	данные отсутствуют	данные отсутствуют	
7	286971.46	268199.39	-	0.1	данные отсутствуют	данные отсутствуют	
8	286977.68	268176.94	-	0.1	данные отсутствуют	данные отсутствуют	
9	286983.8	268152.81	-	0.1	данные отсутствуют	данные отсутствуют	
10	286987.47	268138.73	-	0.1	данные отсутствуют	данные отсутствуют	
11	286990.88	268125.39	-	0.1	данные отсутствуют	данные отсутствуют	
12	286993.32	268115.26	-	0.1	данные отсутствуют	данные отсутствуют	
13	286996.73	268101.41	-	0.1	данные отсутствуют	данные отсутствуют	
14	286998.62	268094.25	-	0.1	данные отсутствуют	данные отсутствуют	
15	286982.45	268090.94	-	0.1	данные отсутствуют	данные отсутствуют	
16	286973.66	268088.48	-	0.1	данные отсутствуют	данные отсутствуют	
17	286955.84	268083.67	-	0.1	данные отсутствуют	данные отсутствуют	
18	286909.68	268072.35	-	0.1	данные отсутствуют	данные отсутствуют	
19	286840.74	268055.63	-	0.1	данные отсутствуют	данные отсутствуют	
20	286823.2	268051.15	-	0.1	данные отсутствуют	данные отсутствуют	



ДОКУМЕНТ ПОДПИСАН
ЭЛЕКТРОННОЙ ПОДПИСЬЮ

Сертификат: 3094B7974B3CA8E1F07A347CFAD6FA78

Владелец: ФЕДЕРАЛЬНАЯ СЛУЖБА ГОСУДАРСТВЕННОЙ
РЕГИСТРАЦИИ, КАДАСТРА И КАРТОГРАФИИ
Действителен: с 17.05.2022 по 10.08.2023

полное наименование должности

инициалы, фамилия

Сооружение							
вид объекта недвижимости							
Лист № 121 раздела 5.1		Всего листов раздела 5.1: 143		Всего разделов: 4		Всего листов выписки: 147	
07.03.2023г. № КУВИ-001/2023-56430841							
Кадастровый номер:			05:01:000000:1475				
21	286808	268047.21	-	0.1	данные отсутствуют	данные отсутствуют	
22	286796.21	268044.12	-	0.1	данные отсутствуют	данные отсутствуют	
23	286783.97	268041.13	-	0.1	данные отсутствуют	данные отсутствуют	
24	286759.62	268035.24	-	0.1	данные отсутствуют	данные отсутствуют	
25	286746.99	268031.9	-	0.1	данные отсутствуют	данные отсутствуют	
26	286731.93	268028	-	0.1	данные отсутствуют	данные отсутствуют	
27	286719.43	268024.84	-	0.1	данные отсутствуют	данные отсутствуют	
1	286900.37	268644.5	-	0.1	данные отсутствуют	данные отсутствуют	
2	286897.19	268659.57	-	0.1	данные отсутствуют	данные отсутствуют	
3	286892.28	268682.42	-	0.1	данные отсутствуют	данные отсутствуют	
4	286888.64	268700.18	-	0.1	данные отсутствуют	данные отсутствуют	
5	286883.84	268723.37	-	0.1	данные отсутствуют	данные отсутствуют	
6	286879.96	268743.04	-	0.1	данные отсутствуют	данные отсутствуют	
7	286874.68	268768.66	-	0.1	данные отсутствуют	данные отсутствуют	
8	286868.85	268795.4	-	0.1	данные отсутствуют	данные отсутствуют	
9	286864.58	268797.22	-	0.1	данные отсутствуют	данные отсутствуют	
10	286846.4	268794.26	-	0.1	данные отсутствуют	данные отсутствуют	



ДОКУМЕНТ ПОДПИСАН
ЭЛЕКТРОННОЙ ПОДПИСЬЮ

Сертификат: 3094B7974B3CA8E1F07A347CFAD6FA78

Владелец: ФЕДЕРАЛЬНАЯ СЛУЖБА ГОСУДАРСТВЕННОЙ
РЕГИСТРАЦИИ, КАДАСТРА И КАРТОГРАФИИ
Действителен: с 17.05.2022 по 10.08.2023

полное наименование должности

инициалы, фамилия

Сооружение							
вид объекта недвижимости							
Лист № 122 раздела 5.1		Всего листов раздела 5.1: 143		Всего разделов: 4		Всего листов выписки: 147	
07.03.2023г. № КУВИ-001/2023-56430841							
Кадастровый номер:			05:01:000000:1475				
11	286836.12	268792.74	-	0.1	данные отсутствуют	данные отсутствуют	
12	286805.02	268787.34	-	0.1	данные отсутствуют	данные отсутствуют	
13	286804.27	268794.98	-	0.1	данные отсутствуют	данные отсутствуют	
14	286804.41	268803.8	-	0.1	данные отсутствуют	данные отсутствуют	
15	286804.44	268807.33	-	0.1	данные отсутствуют	данные отсутствуют	
16	286806.76	268818.98	-	0.1	данные отсутствуют	данные отсутствуют	
17	286808.81	268828.22	-	0.1	данные отсутствуют	данные отсутствуют	
18	286811.47	268837.47	-	0.1	данные отсутствуют	данные отсутствуют	
19	286813.5	268844.55	-	0.1	данные отсутствуют	данные отсутствуют	
20	286815.28	268851.8	-	0.1	данные отсутствуют	данные отсутствуют	
21	286817.54	268859.7	-	0.1	данные отсутствуют	данные отсутствуют	
22	286820.06	268867.11	-	0.1	данные отсутствуют	данные отсутствуют	
1	286675.69	268212.68	-	0.1	данные отсутствуют	данные отсутствуют	
2	286678.44	268213.26	-	0.1	данные отсутствуют	данные отсутствуют	
3	286680.93	268199.02	-	0.1	данные отсутствуют	данные отсутствуют	
4	286681.15	268197.81	-	0.1	данные отсутствуют	данные отсутствуют	
5	286693.65	268200.77	-	0.1	данные отсутствуют	данные отсутствуют	



ДОКУМЕНТ ПОДПИСАН
ЭЛЕКТРОННОЙ ПОДПИСЬЮ

Сертификат: 3094B7974B3CA8E1F07A347CFAD6FA78

Владелец: ФЕДЕРАЛЬНАЯ СЛУЖБА ГОСУДАРСТВЕННОЙ
РЕГИСТРАЦИИ, КАДАСТРА И КАРТОГРАФИИ
Действителен: с 17.05.2022 по 10.08.2023

полное наименование должности

инициалы, фамилия

Сооружение							
вид объекта недвижимости							
Лист № 123 раздела 5.1		Всего листов раздела 5.1: 143		Всего разделов: 4		Всего листов выписки: 147	
07.03.2023г. № КУВИ-001/2023-56430841							
Кадастровый номер:			05:01:000000:1475				
6	286734.58	268209.11	-	0.1	данные отсутствуют	данные отсутствуют	
7	286753.32	268213.15	-	0.1	данные отсутствуют	данные отсутствуют	
8	286767	268216.09	-	0.1	данные отсутствуют	данные отсутствуют	
9	286776.17	268218.15	-	0.1	данные отсутствуют	данные отсутствуют	
10	286788.59	268221.05	-	0.1	данные отсутствуют	данные отсутствуют	
11	286795.7	268222.33	-	0.1	данные отсутствуют	данные отсутствуют	
12	286805.61	268224.65	-	0.1	данные отсутствуют	данные отсутствуют	
13	286838.96	268232.15	-	0.1	данные отсутствуют	данные отсутствуют	
14	286856	268235.75	-	0.1	данные отсутствуют	данные отсутствуют	
15	286872.25	268239.41	-	0.1	данные отсутствуют	данные отсутствуют	
16	286883.41	268241.69	-	0.1	данные отсутствуют	данные отсутствуют	
17	286897.84	268245.02	-	0.1	данные отсутствуют	данные отсутствуют	
18	286905.19	268246.56	-	0.1	данные отсутствуют	данные отсутствуют	
19	286929.82	268252.59	-	0.1	данные отсутствуют	данные отсутствуют	
1	286794.73	268239.01	-	0.1	данные отсутствуют	данные отсутствуют	
2	286799.49	268223.22	-	0.1	данные отсутствуют	данные отсутствуют	
1	286634.98	268418.64	-	0.1	данные отсутствуют	данные отсутствуют	



ДОКУМЕНТ ПОДПИСАН
ЭЛЕКТРОННОЙ ПОДПИСЬЮ

Сертификат: 3094B7974B3CA8E1F07A347CFAD6FA78

Владелец: ФЕДЕРАЛЬНАЯ СЛУЖБА ГОСУДАРСТВЕННОЙ
РЕГИСТРАЦИИ, КАДАСТРА И КАРТОГРАФИИ
Действителен: с 17.05.2022 по 10.08.2023

полное наименование должности

инициалы, фамилия

Сооружение							
вид объекта недвижимости							
Лист № 124 раздела 5.1		Всего листов раздела 5.1: 143		Всего разделов: 4		Всего листов выписки: 147	
07.03.2023г. № КУВИ-001/2023-56430841							
Кадастровый номер:			05:01:000000:1475				
2	286694.02	268430.45	-	0.1	данные отсутствуют	данные отсутствуют	
3	286732.34	268438.35	-	0.1	данные отсутствуют	данные отсутствуют	
4	286748.78	268442.13	-	0.1	данные отсутствуют	данные отсутствуют	
5	286759.48	268444.2	-	0.1	данные отсутствуют	данные отсутствуют	
6	286769.87	268446.91	-	0.1	данные отсутствуют	данные отсутствуют	
7	286781.57	268449.38	-	0.1	данные отсутствуют	данные отсутствуют	
8	286791.16	268451.47	-	0.1	данные отсутствуют	данные отсутствуют	
9	286800.07	268453.53	-	0.1	данные отсутствуют	данные отсутствуют	
10	286814.69	268456.95	-	0.1	данные отсутствуют	данные отсутствуют	
11	286828.72	268459.7	-	0.1	данные отсутствуют	данные отсутствуют	
12	286837.12	268461.37	-	0.1	данные отсутствуют	данные отсутствуют	
13	286853.65	268464.58	-	0.1	данные отсутствуют	данные отсутствуют	
14	286862.86	268466.28	-	0.1	данные отсутствуют	данные отсутствуют	
15	286872.57	268468.18	-	0.1	данные отсутствуют	данные отсутствуют	
16	286886.27	268470.65	-	0.1	данные отсутствуют	данные отсутствуют	
17	286905.45	268474.38	-	0.1	данные отсутствуют	данные отсутствуют	
18	286931.21	268479.45	-	0.1	данные отсутствуют	данные отсутствуют	



ДОКУМЕНТ ПОДПИСАН
ЭЛЕКТРОННОЙ ПОДПИСЬЮ

Сертификат: 3094B7974B3CA8E1F07A347CFAD6FA78

Владелец: ФЕДЕРАЛЬНАЯ СЛУЖБА ГОСУДАРСТВЕННОЙ
РЕГИСТРАЦИИ, КАДАСТРА И КАРТОГРАФИИ
Действителен: с 17.05.2022 по 10.08.2023

полное наименование должности

инициалы, фамилия

Сооружение						
вид объекта недвижимости						
Лист № 125 раздела 5.1			Всего листов раздела 5.1: 143		Всего разделов: 4	Всего листов выписки: 147
07.03.2023г. № КУВИ-001/2023-56430841						
Кадастровый номер:			05:01:000000:1475			
19	286929.77	268488.19	-	0.1	данные отсутствуют	данные отсутствуют
20	286927.79	268500.11	-	0.1	данные отсутствуют	данные отсутствуют
1	286905.04	267675.43	-	0.1	данные отсутствуют	данные отсутствуют
2	286894.89	267689.03	-	0.1	данные отсутствуют	данные отсутствуют
3	286877	267713.17	-	0.1	данные отсутствуют	данные отсутствуют
4	286870.21	267722.45	-	0.1	данные отсутствуют	данные отсутствуют
5	286865.16	267730.68	-	0.1	данные отсутствуют	данные отсутствуют
6	286860.97	267736.81	-	0.1	данные отсутствуют	данные отсутствуют
7	286854.67	267745.37	-	0.1	данные отсутствуют	данные отсутствуют
8	286847.41	267755.68	-	0.1	данные отсутствуют	данные отсутствуют
9	286840.89	267765.74	-	0.1	данные отсутствуют	данные отсутствуют
10	286835.39	267773.94	-	0.1	данные отсутствуют	данные отсутствуют
11	286830.78	267780.78	-	0.1	данные отсутствуют	данные отсутствуют
12	286824.4	267789.78	-	0.1	данные отсутствуют	данные отсутствуют
13	286819.27	267797	-	0.1	данные отсутствуют	данные отсутствуют
14	286813.94	267805.03	-	0.1	данные отсутствуют	данные отсутствуют
15	286809.58	267811.22	-	0.1	данные отсутствуют	данные отсутствуют



ДОКУМЕНТ ПОДПИСАН
ЭЛЕКТРОННОЙ ПОДПИСЬЮ

Сертификат: 3094B7974B3CA8E1F07A347CFAD6FA78

Владелец: ФЕДЕРАЛЬНАЯ СЛУЖБА ГОСУДАРСТВЕННОЙ
РЕГИСТРАЦИИ, КАДАСТРА И КАРТОГРАФИИ
Действителен: с 17.05.2022 по 10.08.2023

полное наименование должности

инициалы, фамилия

Сооружение							
вид объекта недвижимости							
Лист № 126 раздела 5.1		Всего листов раздела 5.1: 143		Всего разделов: 4		Всего листов выписки: 147	
07.03.2023г. № КУВИ-001/2023-56430841							
Кадастровый номер:			05:01:000000:1475				
16	286804.6	267818.27	-	0.1	данные отсутствуют	данные отсутствуют	
17	286799.7	267825.21	-	0.1	данные отсутствуют	данные отсутствуют	
18	286794.28	267832.89	-	0.1	данные отсутствуют	данные отсутствуют	
19	286787.34	267843.21	-	0.1	данные отсутствуют	данные отсутствуют	
20	286783.09	267849.02	-	0.1	данные отсутствуют	данные отсутствуют	
21	286776.81	267857.84	-	0.1	данные отсутствуют	данные отсутствуют	
22	286771.88	267864.73	-	0.1	данные отсутствуют	данные отсутствуют	
23	286766.67	267872.23	-	0.1	данные отсутствуют	данные отсутствуют	
24	286761.08	267880.73	-	0.1	данные отсутствуют	данные отсутствуют	
25	286754.62	267890.55	-	0.1	данные отсутствуют	данные отсутствуют	
26	286746.67	267901.4	-	0.1	данные отсутствуют	данные отсутствуют	
27	286741.86	267909.04	-	0.1	данные отсутствуют	данные отсутствуют	
28	286737.67	267916.84	-	0.1	данные отсутствуют	данные отсутствуют	
29	286735.55	267921.71	-	0.1	данные отсутствуют	данные отсутствуют	
30	286732.3	267931.2	-	0.1	данные отсутствуют	данные отсутствуют	
31	286730.03	267937.65	-	0.1	данные отсутствуют	данные отсутствуют	
32	286726.84	267947.12	-	0.1	данные отсутствуют	данные отсутствуют	



ДОКУМЕНТ ПОДПИСАН
ЭЛЕКТРОННОЙ ПОДПИСЬЮ

Сертификат: 3094B7974B3CA8E1F07A347CFAD6FA78

Владелец: ФЕДЕРАЛЬНАЯ СЛУЖБА ГОСУДАРСТВЕННОЙ
РЕГИСТРАЦИИ, КАДАСТРА И КАРТОГРАФИИ
Действителен: с 17.05.2022 по 10.08.2023

полное наименование должности

инициалы, фамилия

Сооружение							
вид объекта недвижимости							
Лист № 127 раздела 5.1		Всего листов раздела 5.1: 143		Всего разделов: 4		Всего листов выписки: 147	
07.03.2023г. № КУВИ-001/2023-56430841							
Кадастровый номер:			05:01:000000:1475				
33	286723.68	267957.04	-	0.1	данные отсутствуют	данные отсутствуют	
34	286721.12	267966.36	-	0.1	данные отсутствуют	данные отсутствуют	
35	286716.88	267980.61	-	0.1	данные отсутствуют	данные отсутствуют	
36	286706.86	268019.91	-	0.1	данные отсутствуют	данные отсутствуют	
37	286703.81	268032.38	-	0.1	данные отсутствуют	данные отсутствуют	
38	286695.28	268064.94	-	0.1	данные отсутствуют	данные отсутствуют	
39	286692.62	268075.92	-	0.1	данные отсутствуют	данные отсутствуют	
40	286690.82	268084.07	-	0.1	данные отсутствуют	данные отсутствуют	
41	286682.25	268120.95	-	0.1	данные отсутствуют	данные отсутствуют	
42	286676.75	268147.47	-	0.1	данные отсутствуют	данные отсутствуют	
43	286675.05	268155.1	-	0.1	данные отсутствуют	данные отсутствуют	
44	286670.28	268176.7	-	0.1	данные отсутствуют	данные отсутствуют	
45	286667.75	268189.48	-	0.1	данные отсутствуют	данные отсутствуют	
46	286664.12	268209.32	-	0.1	данные отсутствуют	данные отсутствуют	
47	286659.64	268229.08	-	0.1	данные отсутствуют	данные отсутствуют	
48	286657.55	268238.42	-	0.1	данные отсутствуют	данные отсутствуют	
49	286652.96	268262.02	-	0.1	данные отсутствуют	данные отсутствуют	



ДОКУМЕНТ ПОДПИСАН
ЭЛЕКТРОННОЙ ПОДПИСЬЮ

Сертификат: 3094B7974B3CA8E1F07A347CFAD6FA78

Владелец: ФЕДЕРАЛЬНАЯ СЛУЖБА ГОСУДАРСТВЕННОЙ
РЕГИСТРАЦИИ, КАДАСТРА И КАРТОГРАФИИ
Действителен: с 17.05.2022 по 10.08.2023

полное наименование должности

инициалы, фамилия

Сооружение						
вид объекта недвижимости						
Лист № 128 раздела 5.1			Всего листов раздела 5.1: 143		Всего разделов: 4	Всего листов выписки: 147
07.03.2023г. № КУВИ-001/2023-56430841						
Кадастровый номер:			05:01:000000:1475			
50	286649.71	268279.63	-	0.1	данные отсутствуют	данные отсутствуют
51	286645.49	268300.65	-	0.1	данные отсутствуют	данные отсутствуют
52	286642.55	268318.16	-	0.1	данные отсутствуют	данные отсутствуют
53	286636.23	268350.5	-	0.1	данные отсутствуют	данные отсутствуют
54	286631.82	268370.51	-	0.1	данные отсутствуют	данные отсутствуют
55	286629.78	268380.29	-	0.1	данные отсутствуют	данные отсутствуют
56	286626.42	268397.54	-	0.1	данные отсутствуют	данные отсутствуют
57	286625.83	268401.17	-	0.1	данные отсутствуют	данные отсутствуют
1	286903.34	268631.04	-	0.1	данные отсутствуют	данные отсутствуют
2	286879.65	268625.96	-	0.1	данные отсутствуют	данные отсутствуют
3	286855.74	268621.1	-	0.1	данные отсутствуют	данные отсутствуют
4	286845.3	268619.06	-	0.1	данные отсутствуют	данные отсутствуют
5	286829.41	268615.78	-	0.1	данные отсутствуют	данные отсутствуют
6	286817.5	268613.67	-	0.1	данные отсутствуют	данные отсутствуют
7	286800.58	268610.55	-	0.1	данные отсутствуют	данные отсутствуют
8	286787.69	268608.15	-	0.1	данные отсутствуют	данные отсутствуют
9	286769.48	268603.97	-	0.1	данные отсутствуют	данные отсутствуют



ДОКУМЕНТ ПОДПИСАН
ЭЛЕКТРОННОЙ ПОДПИСЬЮ

Сертификат: 3094B7974B3CA8E1F07A347CFAD6FA78

Владелец: ФЕДЕРАЛЬНАЯ СЛУЖБА ГОСУДАРСТВЕННОЙ
РЕГИСТРАЦИИ, КАДАСТРА И КАРТОГРАФИИ
Действителен: с 17.05.2022 по 10.08.2023

полное наименование должности

инициалы, фамилия

Сооружение								
вид объекта недвижимости								
Лист № 129 раздела 5.1			Всего листов раздела 5.1: 143		Всего разделов: 4		Всего листов выписки: 147	
07.03.2023г. № КУВИ-001/2023-56430841								
Кадастровый номер:				05:01:000000:1475				
10	286741.86	268597.84	-	0.1	данные отсутствуют	данные отсутствуют		
11	286730.9	268595.39	-	0.1	данные отсутствуют	данные отсутствуют		
12	286722.69	268593.92	-	0.1	данные отсутствуют	данные отсутствуют		
13	286711.9	268591.64	-	0.1	данные отсутствуют	данные отсутствуют		
14	286693.01	268587.84	-	0.1	данные отсутствуют	данные отсутствуют		
15	286682.81	268585.75	-	0.1	данные отсутствуют	данные отсутствуют		
16	286673.13	268584.27	-	0.1	данные отсутствуют	данные отсутствуют		
17	286661.26	268582.48	-	0.1	данные отсутствуют	данные отсутствуют		
18	286648.67	268580.42	-	0.1	данные отсутствуют	данные отсутствуют		
19	286635.43	268577.74	-	0.1	данные отсутствуют	данные отсутствуют		
20	286604.24	268569.97	-	0.1	данные отсутствуют	данные отсутствуют		
1	286766.81	269086.14	-	0.1	данные отсутствуют	данные отсутствуют		
2	286765.94	269066.51	-	0.1	данные отсутствуют	данные отсутствуют		
3	286762.97	269019.59	-	0.1	данные отсутствуют	данные отсутствуют		
4	286759.96	268988.59	-	0.1	данные отсутствуют	данные отсутствуют		
5	286758.47	268970.72	-	0.1	данные отсутствуют	данные отсутствуют		
6	286786.41	268966.07	-	0.1	данные отсутствуют	данные отсутствуют		



ДОКУМЕНТ ПОДПИСАН
ЭЛЕКТРОННОЙ ПОДПИСЬЮ

Сертификат: 3094B7974B3CA8E1F07A347CFAD6FA78

Владелец: ФЕДЕРАЛЬНАЯ СЛУЖБА ГОСУДАРСТВЕННОЙ
РЕГИСТРАЦИИ, КАДАСТРА И КАРТОГРАФИИ
Действителен: с 17.05.2022 по 10.08.2023

полное наименование должности

инициалы, фамилия

Сооружение							
вид объекта недвижимости							
Лист № 130 раздела 5.1		Всего листов раздела 5.1: 143		Всего разделов: 4		Всего листов выписки: 147	
07.03.2023г. № КУВИ-001/2023-56430841							
Кадастровый номер:			05:01:000000:1475				
1	286780.68	269210.36	-	0.1	данные отсутствуют	данные отсутствуют	
2	286777.98	269197.83	-	0.1	данные отсутствуют	данные отсутствуют	
3	286776.16	269192.14	-	0.1	данные отсутствуют	данные отсутствуют	
4	286774.66	269187.51	-	0.1	данные отсутствуют	данные отсутствуют	
5	286773.14	269181.37	-	0.1	данные отсутствуют	данные отсутствуют	
6	286771.55	269174.96	-	0.1	данные отсутствуют	данные отсутствуют	
7	286770.42	269169.51	-	0.1	данные отсутствуют	данные отсутствуют	
8	286769.64	269162.59	-	0.1	данные отсутствуют	данные отсутствуют	
9	286769.48	269158.36	-	0.1	данные отсутствуют	данные отсутствуют	
10	286769.03	269151.43	-	0.1	данные отсутствуют	данные отсутствуют	
11	286768.73	269148.71	-	0.1	данные отсутствуют	данные отсутствуют	
12	286767.79	269142.48	-	0.1	данные отсутствуют	данные отсутствуют	
13	286767.01	269135.24	-	0.1	данные отсутствуют	данные отсутствуют	
14	286766.08	269123.69	-	0.1	данные отсутствуют	данные отсутствуют	
15	286771.97	269123.33	-	0.1	данные отсутствуют	данные отсутствуют	
16	286770.7	269104.47	-	0.1	данные отсутствуют	данные отсутствуют	
17	286770.14	269096.79	-	0.1	данные отсутствуют	данные отсутствуют	



ДОКУМЕНТ ПОДПИСАН
ЭЛЕКТРОННОЙ ПОДПИСЬЮ

Сертификат: 3094B7974B3CA8E1F07A347CFAD6FA78

Владелец: ФЕДЕРАЛЬНАЯ СЛУЖБА ГОСУДАРСТВЕННОЙ
РЕГИСТРАЦИИ, КАДАСТРА И КАРТОГРАФИИ
Действителен: с 17.05.2022 по 10.08.2023

полное наименование должности

инициалы, фамилия

Сооружение							
вид объекта недвижимости							
Лист № 131 раздела 5.1		Всего листов раздела 5.1: 143		Всего разделов: 4		Всего листов выписки: 147	
07.03.2023г. № КУВИ-001/2023-56430841							
Кадастровый номер:			05:01:000000:1475				
18	286773.13	269096.57	-	0.1	данные отсутствуют	данные отсутствуют	
19	286771.87	269086.62	-	0.1	данные отсутствуют	данные отсутствуют	
1	286719.43	268024.84	-	0.1	данные отсутствуют	данные отсутствуют	
2	286722.21	268013.39	-	0.1	данные отсутствуют	данные отсутствуют	
3	286726.6	267995.17	-	0.1	данные отсутствуют	данные отсутствуют	
4	286731.57	267977.03	-	0.1	данные отсутствуют	данные отсутствуют	
5	286735.23	267963.31	-	0.1	данные отсутствуют	данные отсутствуют	
1	286716.3	267982.9	-	0.1	данные отсутствуют	данные отсутствуют	
2	286729.21	267985.65	-	0.1	данные отсутствуют	данные отсутствуют	
1	286740.39	268030.19	-	0.1	данные отсутствуют	данные отсутствуют	
2	286738.1	268039.79	-	0.1	данные отсутствуют	данные отсутствуют	
1	286601.03	268584.92	-	0.1	данные отсутствуют	данные отсутствуют	
2	286619.99	268588.71	-	0.1	данные отсутствуют	данные отсутствуют	
3	286664.87	268596.93	-	0.1	данные отсутствуют	данные отсутствуют	
4	286675.34	268599.12	-	0.1	данные отсутствуют	данные отсутствуют	
5	286718.55	268608.63	-	0.1	данные отсутствуют	данные отсутствуют	
6	286751.3	268615.93	-	0.1	данные отсутствуют	данные отсутствуют	



ДОКУМЕНТ ПОДПИСАН
ЭЛЕКТРОННОЙ ПОДПИСЬЮ

Сертификат: 3094B7974B3CA8E1F07A347CFAD6FA78

Владелец: ФЕДЕРАЛЬНАЯ СЛУЖБА ГОСУДАРСТВЕННОЙ
РЕГИСТРАЦИИ, КАДАСТРА И КАРТОГРАФИИ
Действителен: с 17.05.2022 по 10.08.2023

полное наименование должности

инициалы, фамилия

Сооружение						
вид объекта недвижимости						
Лист № 132 раздела 5.1			Всего листов раздела 5.1: 143		Всего разделов: 4	Всего листов выписки: 147
07.03.2023г. № КУВИ-001/2023-56430841						
Кадастровый номер:			05:01:000000:1475			
7	286774.3	268620.92	-	0.1	данные отсутствуют	данные отсутствуют
8	286796.18	268625.56	-	0.1	данные отсутствуют	данные отсутствуют
9	286816.5	268629.6	-	0.1	данные отсутствуют	данные отсутствуют
10	286840.26	268634.79	-	0.1	данные отсутствуют	данные отсутствуют
11	286855.17	268637.84	-	0.1	данные отсутствуют	данные отсутствуют
1	286894.13	268454.77	-	0.1	данные отсутствуют	данные отсутствуют
2	286888.2	268453.64	-	0.1	данные отсутствуют	данные отсутствуют
3	286870.63	268450.18	-	0.1	данные отсутствуют	данные отсутствуют
4	286870.11	268450.08	-	0.1	данные отсутствуют	данные отсутствуют
5	286869.84	268451.08	-	0.1	данные отсутствуют	данные отсутствуют
6	286863.23	268449.86	-	0.1	данные отсутствуют	данные отсутствуют
7	286843.39	268446.17	-	0.1	данные отсутствуют	данные отсутствуют
8	286826.34	268442.88	-	0.1	данные отсутствуют	данные отсутствуют
9	286812.28	268439.94	-	0.1	данные отсутствуют	данные отсутствуют
10	286798.75	268436.98	-	0.1	данные отсутствуют	данные отсутствуют
11	286725.49	268421.83	-	0.1	данные отсутствуют	данные отсутствуют
12	286702.82	268417.34	-	0.1	данные отсутствуют	данные отсутствуют



ДОКУМЕНТ ПОДПИСАН
ЭЛЕКТРОННОЙ ПОДПИСЬЮ

Сертификат: 3094B7974B3CA8E1F07A347CFAD6FA78

Владелец: ФЕДЕРАЛЬНАЯ СЛУЖБА ГОСУДАРСТВЕННОЙ
РЕГИСТРАЦИИ, КАДАСТРА И КАРТОГРАФИИ
Действителен: с 17.05.2022 по 10.08.2023

полное наименование должности

инициалы, фамилия

Сооружение						
вид объекта недвижимости						
Лист № 133 раздела 5.1			Всего листов раздела 5.1: 143		Всего разделов: 4	Всего листов выписки: 147
07.03.2023г. № КУВИ-001/2023-56430841						
Кадастровый номер:			05:01:000000:1475			
13	286688.53	268414.46	-	0.1	данные отсутствуют	данные отсутствуют
14	286636.5	268404.76	-	0.1	данные отсутствуют	данные отсутствуют
15	286634.98	268418.64	-	0.1	данные отсутствуют	данные отсутствуют
16	286632.34	268431.32	-	0.1	данные отсутствуют	данные отсутствуют
17	286629.84	268442.05	-	0.1	данные отсутствуют	данные отсутствуют
18	286627.54	268454.09	-	0.1	данные отсутствуют	данные отсутствуют
19	286625.87	268461.7	-	0.1	данные отсутствуют	данные отсутствуют
20	286620.39	268489.59	-	0.1	данные отсутствуют	данные отсутствуют
21	286618.45	268499.48	-	0.1	данные отсутствуют	данные отсутствуют
22	286614.43	268518.6	-	0.1	данные отсутствуют	данные отсутствуют
23	286608.03	268550.94	-	0.1	данные отсутствуют	данные отсутствуют
24	286605.93	268562.16	-	0.1	данные отсутствуют	данные отсутствуют
25	286601.27	268583.75	-	0.1	данные отсутствуют	данные отсутствуют
26	286598.98	268594.68	-	0.1	данные отсутствуют	данные отсутствуют
27	286592.21	268627.2	-	0.1	данные отсутствуют	данные отсутствуют
28	286586.81	268653	-	0.1	данные отсутствуют	данные отсутствуют
29	286581.9	268676.79	-	0.1	данные отсутствуют	данные отсутствуют



ДОКУМЕНТ ПОДПИСАН
ЭЛЕКТРОННОЙ ПОДПИСЬЮ

Сертификат: 3094B7974B3CA8E1F07A347CFAD6FA78

Владелец: ФЕДЕРАЛЬНАЯ СЛУЖБА ГОСУДАРСТВЕННОЙ
РЕГИСТРАЦИИ, КАДАСТРА И КАРТОГРАФИИ
Действителен: с 17.05.2022 по 10.08.2023

полное наименование должности

инициалы, фамилия

Сооружение							
вид объекта недвижимости							
Лист № 134 раздела 5.1		Всего листов раздела 5.1: 143		Всего разделов: 4		Всего листов выписки: 147	
07.03.2023г. № КУВИ-001/2023-56430841							
Кадастровый номер:			05:01:000000:1475				
30	286576.38	268702.77	-	0.1	данные отсутствуют	данные отсутствуют	
31	286571.94	268722.06	-	0.1	данные отсутствуют	данные отсутствуют	
32	286572.99	268722.28	-	0.1	данные отсутствуют	данные отсутствуют	
33	286570.03	268736.68	-	0.1	данные отсутствуют	данные отсутствуют	
34	286566.41	268753.3	-	0.1	данные отсутствуют	данные отсутствуют	
35	286558.89	268792.37	-	0.1	данные отсутствуют	данные отсутствуют	
36	286553.84	268816.89	-	0.1	данные отсутствуют	данные отсутствуют	
1	286699.95	268113.73	-	0.1	данные отсутствуют	данные отсутствуют	
2	286703.06	268101.11	-	0.1	данные отсутствуют	данные отсутствуют	
3	286705.29	268091.61	-	0.1	данные отсутствуют	данные отсутствуют	
4	286708.51	268077.21	-	0.1	данные отсутствуют	данные отсутствуют	
5	286710.71	268067.49	-	0.1	данные отсутствуют	данные отсутствуют	
6	286711.52	268063.94	-	0.1	данные отсутствуют	данные отсутствуют	
1	286688.02	268096.12	-	0.1	данные отсутствуют	данные отсутствуют	
2	286703.06	268101.11	-	0.1	данные отсутствуют	данные отсутствуют	
1	286727.45	268770.94	-	0.1	данные отсутствуют	данные отсутствуют	
2	286725.12	268786.77	-	0.1	данные отсутствуют	данные отсутствуют	



ДОКУМЕНТ ПОДПИСАН
ЭЛЕКТРОННОЙ ПОДПИСЬЮ

Сертификат: 3094B7974B3CA8E1F07A347CFAD6FA78

Владелец: ФЕДЕРАЛЬНАЯ СЛУЖБА ГОСУДАРСТВЕННОЙ
РЕГИСТРАЦИИ, КАДАСТРА И КАРТОГРАФИИ
Действителен: с 17.05.2022 по 10.08.2023

полное наименование должности

инициалы, фамилия

Сооружение							
вид объекта недвижимости							
Лист № 135 раздела 5.1		Всего листов раздела 5.1: 143		Всего разделов: 4		Всего листов выписки: 147	
07.03.2023г. № КУВИ-001/2023-56430841							
Кадастровый номер:			05:01:000000:1475				
3	286723.35	268799.96	-	0.1	данные отсутствуют	данные отсутствуют	
4	286718.97	268840.25	-	0.1	данные отсутствуют	данные отсутствуют	
5	286717.21	268847.02	-	0.1	данные отсутствуют	данные отсутствуют	
6	286714.54	268860.35	-	0.1	данные отсутствуют	данные отсутствуют	
7	286712.17	268874.79	-	0.1	данные отсутствуют	данные отсутствуют	
8	286709.53	268890.62	-	0.1	данные отсутствуют	данные отсутствуют	
9	286706.52	268906.43	-	0.1	данные отсутствуют	данные отсутствуют	
1	286717.25	268769.08	-	0.1	данные отсутствуют	данные отсутствуют	
2	286713.8	268789.68	-	0.1	данные отсутствуют	данные отсутствуют	
3	286709.39	268823.39	-	0.1	данные отсутствуют	данные отсутствуют	
4	286708.86	268827.78	-	0.1	данные отсутствуют	данные отсутствуют	
5	286710.15	268827.97	-	0.1	данные отсутствуют	данные отсутствуют	
6	286706.68	268850.14	-	0.1	данные отсутствуют	данные отсутствуют	
7	286703.02	268872.09	-	0.1	данные отсутствуют	данные отсутствуют	
8	286699.87	268888.55	-	0.1	данные отсутствуют	данные отсутствуют	
9	286696.54	268904.28	-	0.1	данные отсутствуют	данные отсутствуют	
10	286695.54	268909.97	-	0.1	данные отсутствуют	данные отсутствуют	



ДОКУМЕНТ ПОДПИСАН
ЭЛЕКТРОННОЙ ПОДПИСЬЮ

Сертификат: 3094B7974B3CA8E1F07A347CFAD6FA78

Владелец: ФЕДЕРАЛЬНАЯ СЛУЖБА ГОСУДАРСТВЕННОЙ
РЕГИСТРАЦИИ, КАДАСТРА И КАРТОГРАФИИ
Действителен: с 17.05.2022 по 10.08.2023

полное наименование должности

инициалы, фамилия

Сооружение			
вид объекта недвижимости			

Лист № 136 раздела 5.1	Всего листов раздела 5.1: 143	Всего разделов: 4	Всего листов выписки: 147
------------------------	-------------------------------	-------------------	---------------------------

07.03.2023г. № КУВИ-001/2023-56430841

Кадастровый номер: 05:01:000000:1475

11	286692.57	268928.08	-	0.1	данные отсутствуют	данные отсутствуют
12	286690	268943.51	-	0.1	данные отсутствуют	данные отсутствуют
13	286689.23	268950.18	-	0.1	данные отсутствуют	данные отсутствуют
1	286689.23	268950.18	-	0.1	данные отсутствуют	данные отсутствуют
2	286698.42	268950.96	-	0.1	данные отсутствуют	данные отсутствуют
1	286805.02	268787.34	-	0.1	данные отсутствуют	данные отсутствуют
2	286799.8	268786.43	-	0.1	данные отсутствуют	данные отсутствуют
3	286777.75	268781.63	-	0.1	данные отсутствуют	данные отсутствуют
4	286759.71	268777.29	-	0.1	данные отсутствуют	данные отсутствуют
5	286746.78	268774.36	-	0.1	данные отсутствуют	данные отсутствуют
6	286729.1	268771.19	-	0.1	данные отсутствуют	данные отсутствуют
7	286725.12	268770.6	-	0.1	данные отсутствуют	данные отсутствуют
8	286688.41	268763.53	-	0.1	данные отсутствуют	данные отсутствуют
9	286671.84	268760.36	-	0.1	данные отсутствуют	данные отсутствуют
10	286658.67	268758.09	-	0.1	данные отсутствуют	данные отсутствуют
11	286646.62	268756.15	-	0.1	данные отсутствуют	данные отсутствуют
12	286632.26	268753.78	-	0.1	данные отсутствуют	данные отсутствуют



ДОКУМЕНТ ПОДПИСАН
ЭЛЕКТРОННОЙ ПОДПИСЬЮ

Сертификат: 3094B7974B3CA8E1F07A347CFAD6FA78

Владелец: ФЕДЕРАЛЬНАЯ СЛУЖБА ГОСУДАРСТВЕННОЙ
РЕГИСТРАЦИИ, КАДАСТРА И КАРТОГРАФИИ
Действителен: с 17.05.2022 по 10.08.2023

полное наименование должности

инициалы, фамилия

Сооружение							
вид объекта недвижимости							
Лист № 137 раздела 5.1		Всего листов раздела 5.1: 143		Всего разделов: 4		Всего листов выписки: 147	
07.03.2023г. № КУВИ-001/2023-56430841							
Кадастровый номер:			05:01:000000:1475				
13	286588.96	268744.76	-	0.1	данные отсутствуют	данные отсутствуют	
14	286583.13	268743.69	-	0.1	данные отсутствуют	данные отсутствуют	
15	286574.81	268741.95	-	0.1	данные отсутствуют	данные отсутствуют	
16	286569.14	268740.76	-	0.1	данные отсутствуют	данные отсутствуют	
1	286636.74	268404.8	-	0.1	данные отсутствуют	данные отсутствуют	
2	286638	268397.23	-	0.1	данные отсутствуют	данные отсутствуют	
3	286642.24	268377.4	-	0.1	данные отсутствуют	данные отсутствуют	
4	286645.76	268359.76	-	0.1	данные отсутствуют	данные отсутствуют	
5	286649.15	268343.98	-	0.1	данные отсутствуют	данные отсутствуют	
6	286656.54	268307.13	-	0.1	данные отсутствуют	данные отсутствуют	
7	286658.65	268296.59	-	0.1	данные отсутствуют	данные отсутствуют	
8	286665.75	268261.67	-	0.1	данные отсутствуют	данные отсутствуют	
9	286667.87	268250.99	-	0.1	данные отсутствуют	данные отсутствуют	
10	286672.25	268229.02	-	0.1	данные отсутствуют	данные отсутствуют	
11	286675.72	268212.55	-	0.1	данные отсутствуют	данные отсутствуют	
12	286675.97	268211.37	-	0.1	данные отсутствуют	данные отсутствуют	
1	286661.84	268758.64	-	0.1	данные отсутствуют	данные отсутствуют	



ДОКУМЕНТ ПОДПИСАН
ЭЛЕКТРОННОЙ ПОДПИСЬЮ

Сертификат: 3094B7974B3CA8E1F07A347CFAD6FA78

Владелец: ФЕДЕРАЛЬНАЯ СЛУЖБА ГОСУДАРСТВЕННОЙ
РЕГИСТРАЦИИ, КАДАСТРА И КАРТОГРАФИИ
Действителен: с 17.05.2022 по 10.08.2023

полное наименование должности

инициалы, фамилия

Сооружение							
вид объекта недвижимости							
Лист № 138 раздела 5.1		Всего листов раздела 5.1: 143		Всего разделов: 4		Всего листов выписки: 147	
07.03.2023г. № КУВИ-001/2023-56430841							
Кадастровый номер:			05:01:000000:1475				
2	286656.75	268772.12	-	0.1	данные отсутствуют	данные отсутствуют	
1	286636.5	268404.76	-	0.1	данные отсутствуют	данные отсутствуют	
2	286636.22	268403.49	-	0.1	данные отсутствуют	данные отсутствуют	
3	286625.83	268401.17	-	0.1	данные отсутствуют	данные отсутствуют	
1	286625.83	268401.17	-	0.1	данные отсутствуют	данные отсутствуют	
2	286623.44	268411.85	-	0.1	данные отсутствуют	данные отсутствуют	
3	286622.34	268416.51	-	0.1	данные отсутствуют	данные отсутствуют	
4	286621.12	268416.24	-	0.1	данные отсутствуют	данные отсутствуют	
5	286618.89	268427.23	-	0.1	данные отсутствуют	данные отсутствуют	
6	286611.29	268467.46	-	0.1	данные отсутствуют	данные отсутствуют	
7	286607.57	268487.15	-	0.1	данные отсутствуют	данные отсутствуют	
8	286603.71	268507.37	-	0.1	данные отсутствуют	данные отсутствуют	
9	286599.22	268530.99	-	0.1	данные отсутствуют	данные отсутствуют	
10	286593.03	268561.86	-	0.1	данные отсутствуют	данные отсутствуют	
11	286588.7	268580.16	-	0.1	данные отсутствуют	данные отсутствуют	
12	286584.85	268599.45	-	0.1	данные отсутствуют	данные отсутствуют	
13	286579.64	268622.53	-	0.1	данные отсутствуют	данные отсутствуют	



ДОКУМЕНТ ПОДПИСАН
ЭЛЕКТРОННОЙ ПОДПИСЬЮ

Сертификат: 3094B7974B3CA8E1F07A347CFAD6FA78

Владелец: ФЕДЕРАЛЬНАЯ СЛУЖБА ГОСУДАРСТВЕННОЙ
РЕГИСТРАЦИИ, КАДАСТРА И КАРТОГРАФИИ
Действителен: с 17.05.2022 по 10.08.2023

полное наименование должности

инициалы, фамилия

Сооружение							
вид объекта недвижимости							
Лист № 139 раздела 5.1		Всего листов раздела 5.1: 143		Всего разделов: 4		Всего листов выписки: 147	
07.03.2023г. № КУВИ-001/2023-56430841							
Кадастровый номер:			05:01:000000:1475				
14	286576.99	268635.53	-	0.1	данные отсутствуют	данные отсутствуют	
15	286573.83	268650.76	-	0.1	данные отсутствуют	данные отсутствуют	
16	286567.82	268677.51	-	0.1	данные отсутствуют	данные отсутствуют	
17	286562.43	268705	-	0.1	данные отсутствуют	данные отсутствуют	
18	286559.42	268721.38	-	0.1	данные отсутствуют	данные отсутствуют	
19	286556.56	268736.92	-	0.1	данные отсутствуют	данные отсутствуют	
1	286591.92	268566.53	-	0.1	данные отсутствуют	данные отсутствуют	
2	286564.5	268561.26	-	0.1	данные отсутствуют	данные отсутствуют	
3	286538.85	268555.71	-	0.1	данные отсутствуют	данные отсутствуют	
4	286519.82	268550.97	-	0.1	данные отсутствуют	данные отсутствуют	
5	286491.31	268544.29	-	0.1	данные отсутствуют	данные отсутствуют	
6	286483.99	268542.06	-	0.1	данные отсутствуют	данные отсутствуют	
1	286556.56	268736.92	-	0.1	данные отсутствуют	данные отсутствуют	
2	286556.35	268738.07	-	0.1	данные отсутствуют	данные отсутствуют	
3	286552.71	268756.45	-	0.1	данные отсутствуют	данные отсутствуют	
4	286543.93	268798.11	-	0.1	данные отсутствуют	данные отсутствуют	
5	286531.67	268860.54	-	0.1	данные отсутствуют	данные отсутствуют	



ДОКУМЕНТ ПОДПИСАН
ЭЛЕКТРОННОЙ ПОДПИСЬЮ

Сертификат: 3094B7974B3CA8E1F07A347CFAD6FA78

Владелец: ФЕДЕРАЛЬНАЯ СЛУЖБА ГОСУДАРСТВЕННОЙ
РЕГИСТРАЦИИ, КАДАСТРА И КАРТОГРАФИИ
Действителен: с 17.05.2022 по 10.08.2023

полное наименование должности

инициалы, фамилия

Сооружение							
вид объекта недвижимости							
Лист № 140 раздела 5.1		Всего листов раздела 5.1: 143		Всего разделов: 4		Всего листов выписки: 147	
07.03.2023г. № КУВИ-001/2023-56430841							
Кадастровый номер:			05:01:000000:1475				
6	286520.16	268918.45	-	0.1	данные отсутствуют	данные отсутствуют	
7	286510.3	268965.09	-	0.1	данные отсутствуют	данные отсутствуют	
8	286505.95	268987.5	-	0.1	данные отсутствуют	данные отсутствуют	
9	286503.4	269002.16	-	0.1	данные отсутствуют	данные отсутствуют	
1	286553.84	268816.89	-	0.1	данные отсутствуют	данные отсутствуют	
2	286545.16	268860.85	-	0.1	данные отсутствуют	данные отсутствуют	
3	286540.08	268884.54	-	0.1	данные отсутствуют	данные отсутствуют	
4	286533.91	268915.4	-	0.1	данные отсутствуют	данные отсутствуют	
5	286522.53	268969.85	-	0.1	данные отсутствуют	данные отсутствуют	
6	286517.06	268998.66	-	0.1	данные отсутствуют	данные отсутствуют	
1	286473.2	268577.48	-	0.1	данные отсутствуют	данные отсутствуют	
2	286456.78	268574.49	-	0.1	данные отсутствуют	данные отсутствуют	
1	286483.99	268542.06	-	0.1	данные отсутствуют	данные отсутствуют	
2	286476.15	268567.49	-	0.1	данные отсутствуют	данные отсутствуют	
3	286470.52	268586.52	-	0.1	данные отсутствуют	данные отсутствуют	
4	286466.21	268601.79	-	0.1	данные отсутствуют	данные отсутствуют	
5	286458.65	268632.03	-	0.1	данные отсутствуют	данные отсутствуют	



ДОКУМЕНТ ПОДПИСАН
ЭЛЕКТРОННОЙ ПОДПИСЬЮ

Сертификат: 3094B7974B3CA8E1F07A347CFAD6FA78

Владелец: ФЕДЕРАЛЬНАЯ СЛУЖБА ГОСУДАРСТВЕННОЙ
РЕГИСТРАЦИИ, КАДАСТРА И КАРТОГРАФИИ
Действителен: с 17.05.2022 по 10.08.2023

полное наименование должности

инициалы, фамилия

Сооружение							
вид объекта недвижимости							
Лист № 141 раздела 5.1		Всего листов раздела 5.1: 143		Всего разделов: 4		Всего листов выписки: 147	
07.03.2023г. № КУВИ-001/2023-56430841							
Кадастровый номер:			05:01:000000:1475				
6	286454.62	268631.17	-	0.1	данные отсутствуют	данные отсутствуют	
7	286444.36	268629.23	-	0.1	данные отсутствуют	данные отсутствуют	
8	286439.95	268628.45	-	0.1	данные отсутствуют	данные отсутствуют	
1	286454.62	268631.17	-	0.1	данные отсутствуют	данные отсутствуют	
2	286451.16	268642.98	-	0.1	данные отсутствуют	данные отсутствуют	
3	286443.4	268669.51	-	0.1	данные отсутствуют	данные отсутствуют	
4	286439.7	268682.17	-	0.1	данные отсутствуют	данные отсутствуют	
5	286426.58	268678.61	-	0.1	данные отсутствуют	данные отсутствуют	
1	286483.99	268542.06	-	0.1	данные отсутствуют	данные отсутствуют	
2	286482.67	268541.66	-	0.1	данные отсутствуют	данные отсутствуют	
3	286470.91	268541.16	-	0.1	данные отсутствуют	данные отсутствуют	
4	286470.64	268541.85	-	0.1	данные отсутствуют	данные отсутствуют	
5	286461.42	268539.57	-	0.1	данные отсутствуют	данные отсутствуют	
6	286454.88	268538.07	-	0.1	данные отсутствуют	данные отсутствуют	
7	286440.14	268535.29	-	0.1	данные отсутствуют	данные отсутствуют	
8	286422.9	268531.99	-	0.1	данные отсутствуют	данные отсутствуют	
9	286408.02	268529.13	-	0.1	данные отсутствуют	данные отсутствуют	



ДОКУМЕНТ ПОДПИСАН
ЭЛЕКТРОННОЙ ПОДПИСЬЮ


Сертификат: 3094B7974B3CA8E1F07A347CFAD6FA78

Владелец: ФЕДЕРАЛЬНАЯ СЛУЖБА ГОСУДАРСТВЕННОЙ
РЕГИСТРАЦИИ, КАДАСТРА И КАРТОГРАФИИ
Действителен: с 17.05.2022 по 10.08.2023


полное наименование должности

инициалы, фамилия

Сооружение							
вид объекта недвижимости							
Лист № 142 раздела 5.1		Всего листов раздела 5.1: 143		Всего разделов: 4		Всего листов выписки: 147	
07.03.2023г. № КУВИ-001/2023-56430841							
Кадастровый номер:			05:01:000000:1475				
10	286386.66	268525.08	-	0.1	данные отсутствуют	данные отсутствуют	
11	286377.8	268523.35	-	0.1	данные отсутствуют	данные отсутствуют	
12	286338.83	268515.83	-	0.1	данные отсутствуют	данные отсутствуют	
13	286297.28	268507.8	-	0.1	данные отсутствуют	данные отсутствуют	
14	286273.28	268503.53	-	0.1	данные отсутствуют	данные отсутствуют	
15	286247.89	268498.83	-	0.1	данные отсутствуют	данные отсутствуют	
16	286243.16	268531.26	-	0.1	данные отсутствуют	данные отсутствуют	
17	286240.38	268553	-	0.1	данные отсутствуют	данные отсутствуют	
18	286235.24	268593.94	-	0.1	данные отсутствуют	данные отсутствуют	
1	286319.19	268512.03	-	0.1	данные отсутствуют	данные отсутствуют	
2	286316.75	268525.09	-	0.1	данные отсутствуют	данные отсутствуют	
2. Сведения о предельных высоте и глубине конструктивных элементов объекта недвижимости							
Предельная глубина конструктивных элементов объекта недвижимости, м				данные отсутствуют			
Предельная высота конструктивных элементов объекта недвижимости, м				данные отсутствуют			

полное наименование должности	 ДОКУМЕНТ ПОДПИСАН ЭЛЕКТРОННОЙ ПОДПИСЬЮ Сертификат: 3094B7974B3CA8E1F07A347CFAD6FA78 Владелец: ФЕДЕРАЛЬНАЯ СЛУЖБА ГОСУДАРСТВЕННОЙ РЕГИСТРАЦИИ, КАДАСТРА И КАРТОГРАФИИ Действителен: с 17.05.2022 по 10.08.2023	инициалы, фамилия

Сооружение							
вид объекта недвижимости							
Лист № 143 раздела 5.1		Всего листов раздела 5.1: 143		Всего разделов: 4		Всего листов выписки: 147	
07.03.2023г. № КУВИ-001/2023-56430841							
Кадастровый номер:				05:01:000000:1475			
3. Сведения о характерных точках пересечения контура объекта недвижимости с контуром (контурами) иных зданий, сооружений, объектов незавершенного строительства							
Система координат МСК-05							
Номера характерных точек контура	Координаты, м		Средняя квадратическая погрешность определения координат характерных точек контура, м	Глубина, высота, м		Кадастровые номера иных объектов недвижимости, с контурами которых пересекается контур данного объекта недвижимости	
	X	Y		H1	H2		
1	2	3	4	5	6	7	
данные отсутствуют	данные отсутствуют	данные отсутствуют	данные отсутствуют	данные отсутствуют	данные отсутствуют	данные отсутствуют	

полное наименование должности		ДОКУМЕНТ ПОДПИСАН ЭЛЕКТРОННОЙ ПОДПИСЬЮ	
	Сертификат: 3094B7974B3CA8E1F07A347CFAD6FA78		
	Владелец: ФЕДЕРАЛЬНАЯ СЛУЖБА ГОСУДАРСТВЕННОЙ РЕГИСТРАЦИИ, КАДАСТРА И КАРТОГРАФИИ Действителен: с 17.05.2022 по 10.08.2023		
	инициалы, фамилия		